

«СОГЛАСОВАНО»  
Глава управы района Покровское-Стрешнево  
\_\_\_\_\_ Попов И.А.

« \_\_\_\_ » \_\_\_\_\_ 2017

«УТВЕРЖДАЮ»  
Директор ГБОУ Школа № 1285  
\_\_\_\_\_ Алпатова Я.Д.

« \_\_\_\_ » \_\_\_\_\_ 2017

«СОГЛАСОВАНО»  
Командир ОБ ДПС ГИБДД УВД  
по СЗАО ГУ МВД России по г. Москве  
\_\_\_\_\_ Шаповалов В.Г.

« \_\_\_\_ » \_\_\_\_\_ 2017

# **ПАСПОРТ**

**дорожной безопасности**

**Государственного бюджетного общеобразовательного  
учреждения города Москвы**

**«Школа №1285»**

**Департамента образования города Москвы**

*125362, Москва, улица Вишнёвая, д.20, к.1*

*Тел.: 8-495-491-79-01; e-mail: [1285@edu.mos.ru](mailto:1285@edu.mos.ru)*

## **Общие сведения**

Государственное бюджетное общеобразовательное учреждение города  
Москвы «Школа  
№ 1285» Департамента образования города Москвы

**Юридический адрес:** 125362, Москва, ул. Вишнёвая, д.20, к.1

**e-mail:** [1285@edu.mos.ru](mailto:1285@edu.mos.ru)

**Тел:**8(495)4917901

### **Фактический адрес:**

125362, Москва, ул. Долгова, д.14 А

125362, Москва, ул. Тушинская, д.7

125371, Москва, 1-й Тушинский пр-д, д.10

125371, Москва, 1-й Тушинский пр-д, д.10, к.1

125371, Москва, 1-й Тушинский пр-д, д.12

125371, Москва, 1-й Тушинский пр-д, д.13

125362, Москва, ул. Свободы, д.1Г

### **Руководители образовательной организации:**

**Директор** Алпатова Ярослава Дмитриевна 8-495-491-79-01

**Заместитель директора  
по учебной работе** Заболотный Сергей Владимирович 8-495-491-47-56

**Заместитель директора  
по воспитательной работе** Иванова Ирина Евгеньевна 8-495-491-47-56

### **Ответственные работники Департамента образования**

**Города Москвы** Ермолова Марина Александровна, 499-369-79-56

### **Ответственные от Госавтоинспекции**

Старший государственный инспектор дорожного  
надзора роты ДПС отдельного батальона ДПС  
ГИБДД УВД по СЗАО  
Сальхов Дмитрий Анатольевич 8-495-942-82-01  
8-901-578-51-48

**Ответственные работники  
за мероприятия по профилактике  
детского травматизма**

Алимова Эльвира Ансаровна 8-925-704-30-33

**Руководитель или ответственный  
работник дорожно-эксплуатационной  
организации, осуществляющей  
содержание улично-дорожной  
сети (УДС)\***

Дирекция жилищно-коммунального хозяйства  
и благоустройства СЗАО  
Костылев Вадим Алексеевич 8-495-948-00-88

**Руководитель или ответственный  
работник дорожно-эксплуатационной  
организации, осуществляющей  
содержание технических средств  
организации дорожного  
движения (ТСОДД)\***

Центр организации дорожного движения  
правительства Москвы  
Морозов Владимир Викторович  
8-495-190-14-48

**Количество обучающихся 2 257 человек**

**Наличие уголка по БДД** имеется на 1 этаже каждого структурного подразделения

**Наличие класса по БДД** – нет

**Наличие автогородка (площадки) по БДД** – нет

Наличие и количество комплектов светоотражающих элементов для использования при передвижении обучающихся пешком по улицам города:

Количество комплектов для группового использования –нет

Количество комплектов для индивидуального использования- 675  
(рюкзачков), 675 (браслетов на руку)

---

\* Дорожно-эксплуатационные организации, осуществляющие содержание УДС и ТСОДД, несут ответственность в соответствии с законодательством Российской Федерации (Федеральный закон «О безопасности дорожного движения» от 10 декабря 1995 г. № 196-ФЗ, Кодекс Российской Федерации об административных правонарушениях, Гражданский кодекс Российской Федерации)

**Наличие автобуса в образовательной организации – нет**

**Время занятий в образовательной организации:**

**1-ая смена:** 08 час. 00 мин. – 15 час. 00 мин.

**Внеклассные занятия:** 16 час. 00 мин. – 20 час. 30 мин.

**Информация о состоянии дорожно-транспортного травматизма в образовательной организации** вносится в Паспорт ежеквартально, указываются меры, применяемые по его предупреждению, порядок взаимодействия органов исполнительной власти, организаций и ведомств г. Москвы при организации работы по формированию культуры безопасного дорожного движения.

| Год                     | 2016 г.                 |   |   |   | 2017 г. |   |   |   | 2018 г. |   |   |   |
|-------------------------|-------------------------|---|---|---|---------|---|---|---|---------|---|---|---|
|                         | 1                       | 2 | 3 | 4 | 1       | 2 | 3 | 4 | 1       | 2 | 3 | 4 |
| Квартал                 |                         |   |   |   |         |   |   |   |         |   |   |   |
| Количество происшествий | 0                       | 0 | 0 | 0 | 1       | 0 | 0 |   |         |   |   |   |
| Вид происшествий        |                         |   |   |   | *       |   |   |   |         |   |   |   |
| 2016 г.                 | Профилактическая работа |   |   |   |         |   |   |   |         |   |   |   |
| 1 квартал               |                         |   |   |   |         |   |   |   |         |   |   |   |
| 2 квартал               |                         |   |   |   |         |   |   |   |         |   |   |   |
| 3 квартал               |                         |   |   |   |         |   |   |   |         |   |   |   |
| 4 квартал               |                         |   |   |   |         |   |   |   |         |   |   |   |
| 2017 г.                 | Профилактическая работа |   |   |   |         |   |   |   |         |   |   |   |
| 1 квартал               |                         |   |   |   |         |   |   |   |         |   |   |   |
| 2 квартал               |                         |   |   |   |         |   |   |   |         |   |   |   |
| 3 квартал               |                         |   |   |   |         |   |   |   |         |   |   |   |
| 4 квартал               |                         |   |   |   |         |   |   |   |         |   |   |   |
| 2018 г.                 | Профилактическая работа |   |   |   |         |   |   |   |         |   |   |   |
| 1 квартал               |                         |   |   |   |         |   |   |   |         |   |   |   |
| 2 квартал               |                         |   |   |   |         |   |   |   |         |   |   |   |
| 3 квартал               |                         |   |   |   |         |   |   |   |         |   |   |   |
| 4 квартал               |                         |   |   |   |         |   |   |   |         |   |   |   |

\*Батыгина Ева Валерьевна , ученица 9 «Ж» класса 07.02.2017 г. переходила проезжую часть в неустановленном месте. Получила травму правой ноги.

**Профилактическая работа:** во всех классах организована работа по обучению детей ПДД. В рамках реализации рабочих программ по предметам учебного плана обучение правилам безопасного поведения на дорогах: 1-4 кл. «Окружающий мир -3 часа, проведение классных часов; 5-7 кл.-внеклассные уроки по ПДД; 8-9 кл.-предмет «Основы безопасности»-3 часа, еженедельное проведение классных часов, инструктажи перед экскурсиями; 10-11 кл – проведение внеклассных уроков, ежемесячные инструктажи по ПДД. Дополнительные программы: проведение презентаций и видеофильмов, участие в конкурсах «Безопасное колесо», «Дороги Без опасности». Количество проведенных часов занятий записываются в журнале «Регистрации инструктажа обучающихся». Учет проводимых мероприятий ведется в отдельном журнале, информация размещается на сайте школы. Работа, проводимая с юными пешеходами, нарушающими правила безопасного перехода: доводится до сведения родителей, обсуждается на совещаниях ученического самоуправления, на классных часах, в индивидуальной беседе. У учащихся 1-5 классов имеются памятки юного пешехода и пассажира.

## Содержание

### **I. План-схемы образовательной организации ГБОУ Школа № 1285, каждого структурного подразделения.**










1. Район расположения образовательной организации, пути движения транспортных средств и обучающихся.
2. Организация дорожного движения в непосредственной близости от образовательной организации с размещением соответствующих технических средств организации дорожного движения, маршруты движения организованных групп детей и расположение парковочных мест.
3. Маршруты движения организованных групп детей от образовательной организации к стадиону, парку, спортивному комплексу и др.
4. Пути движения транспортных средств к местам разгрузки/погрузки и рекомендуемые безопасные пути передвижения детей по территории образовательной организации.

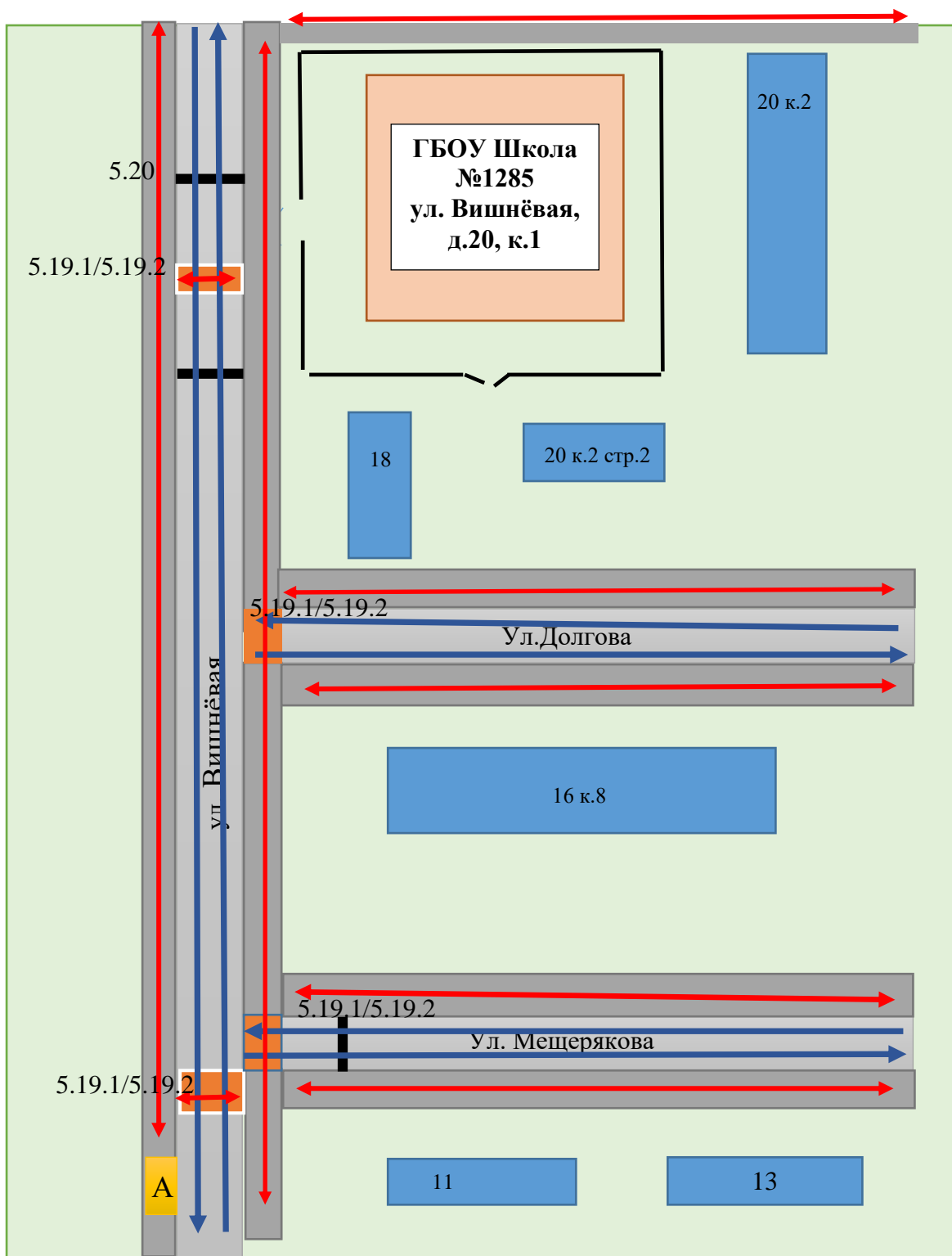
### **II. Приложения**

1. Рекомендации к оформлению Паспорта дорожной безопасности в образовательных организациях.
2. Приказ.
3. Акт обследования путей перемещения организованных групп детей к образовательной организации.












# I. План-схемы образовательной организации

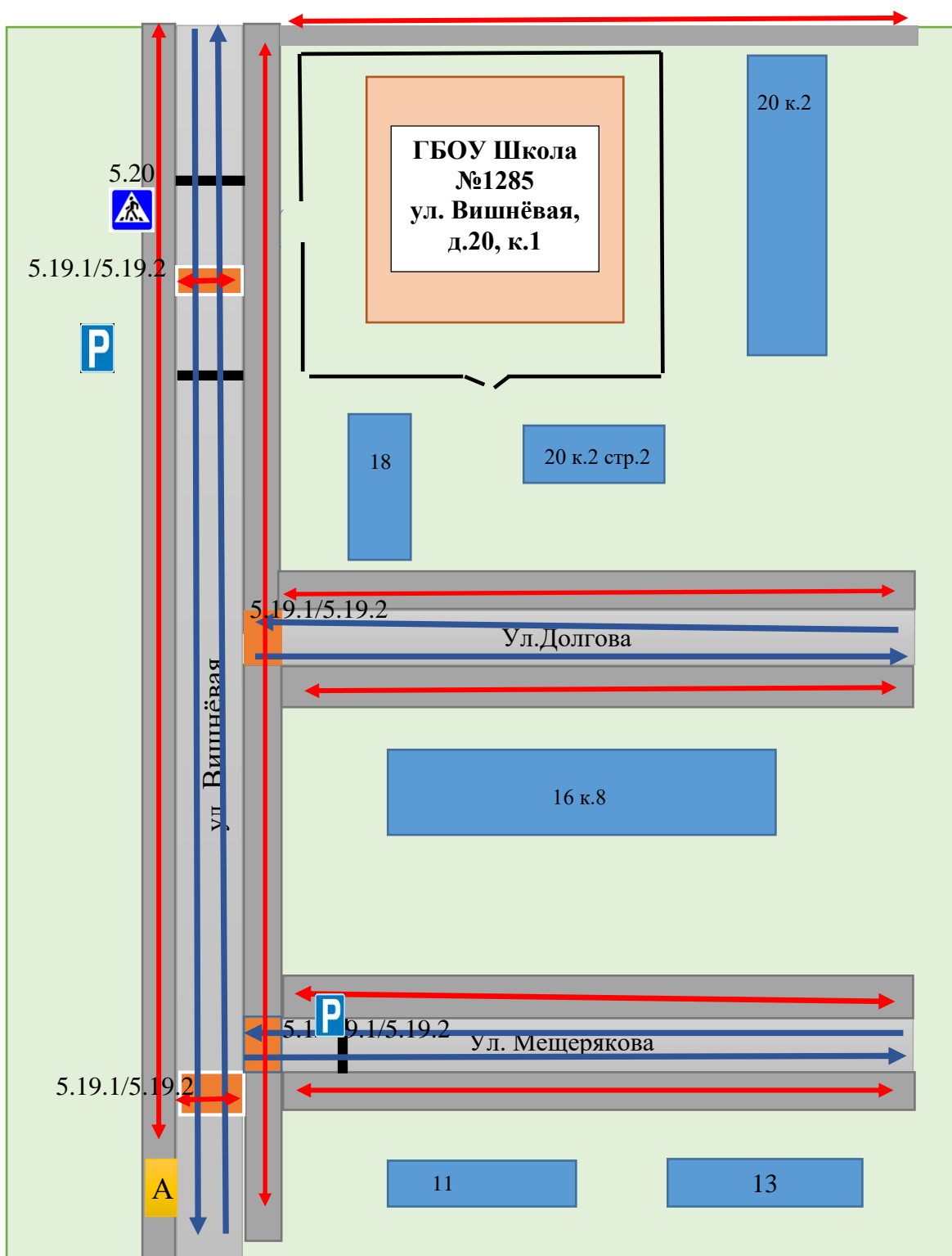
## 1. Расположение образовательной организации, пути движения транспортных средств и детей (обучающихся) ул. Вишневая д.20, к.1

|                                                                                   |                 |                                                                                   |                                |                                                                                     |                      |
|-----------------------------------------------------------------------------------|-----------------|-----------------------------------------------------------------------------------|--------------------------------|-------------------------------------------------------------------------------------|----------------------|
|  | Проезжая часть  |  | Наземный переход 5.19.1/5.19.2 |  | Автобусная остановка |
|  | Тротуар         |  | Искусственная неровность 5.20  |                                                                                     |                      |
|  | Жилая застройка |  | Движение т/с                   |                                                                                     |                      |
|  | Здание школы    |  | Движение пешеходов, учащихся   |                                                                                     |                      |
















**2-3. Организация дорожного движения в непосредственной близости от образовательной организации, с размещением с соответствующих технических средств организации дорожного движения, маршруты движения организованных групп детей и расположение парковочных мест ул. Вишневая д.20, к.1**

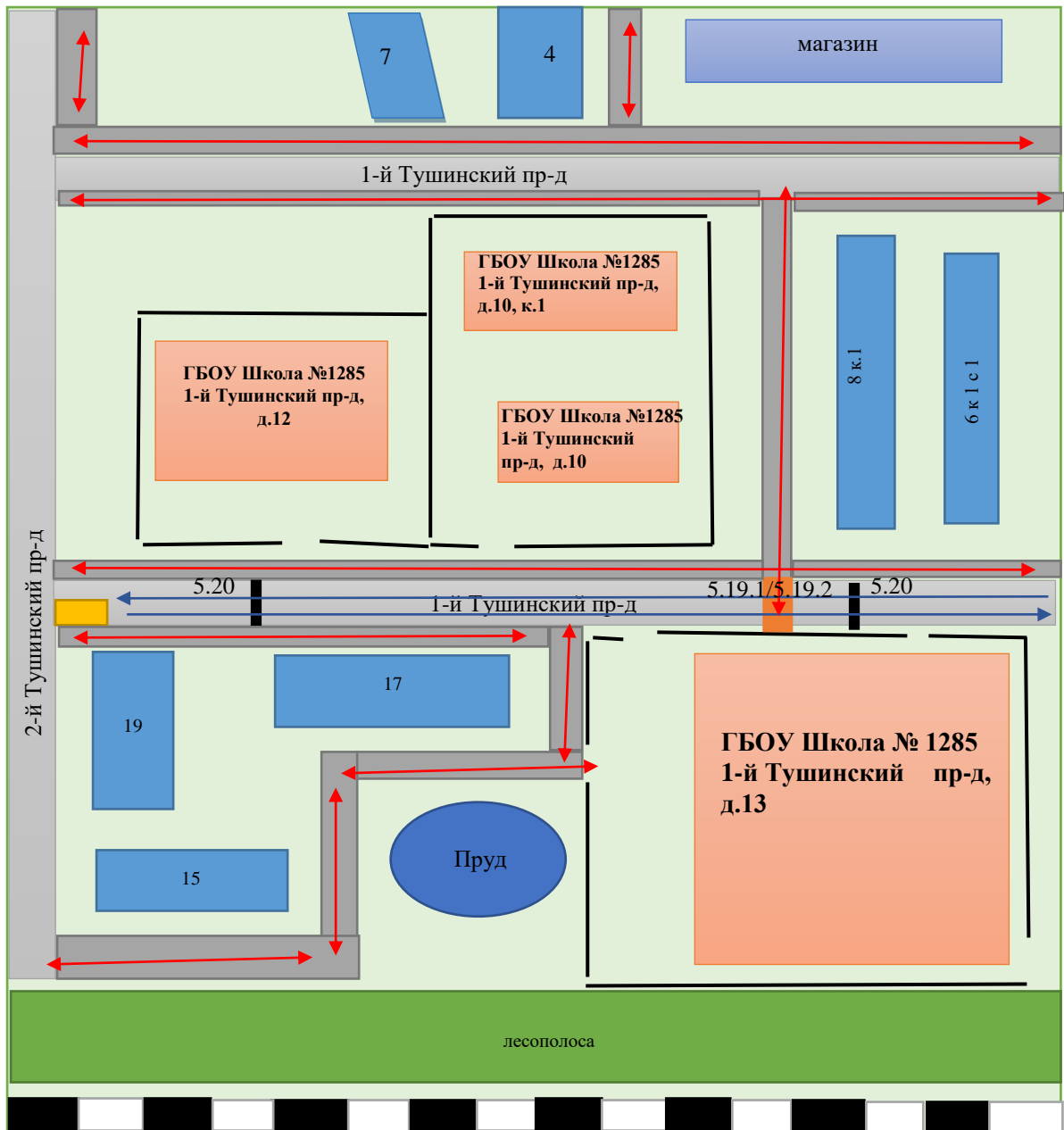
- |                                                                                   |                 |                                                                                   |                                |                                                                                     |                      |
|-----------------------------------------------------------------------------------|-----------------|-----------------------------------------------------------------------------------|--------------------------------|-------------------------------------------------------------------------------------|----------------------|
|  | Проезжая часть  |  | Наземный переход 5.19.1/5.19.2 |  | Автобусная остановка |
|  | Тротуар         |  | Искусственная неровность 5.20  |  | Пешеходный переход   |
|  | Жилая застройка |  | Движение т/с                   |  | парковка             |
|  | Здание школы    |  | Движение пешеходов, учащихся   |                                                                                     |                      |




















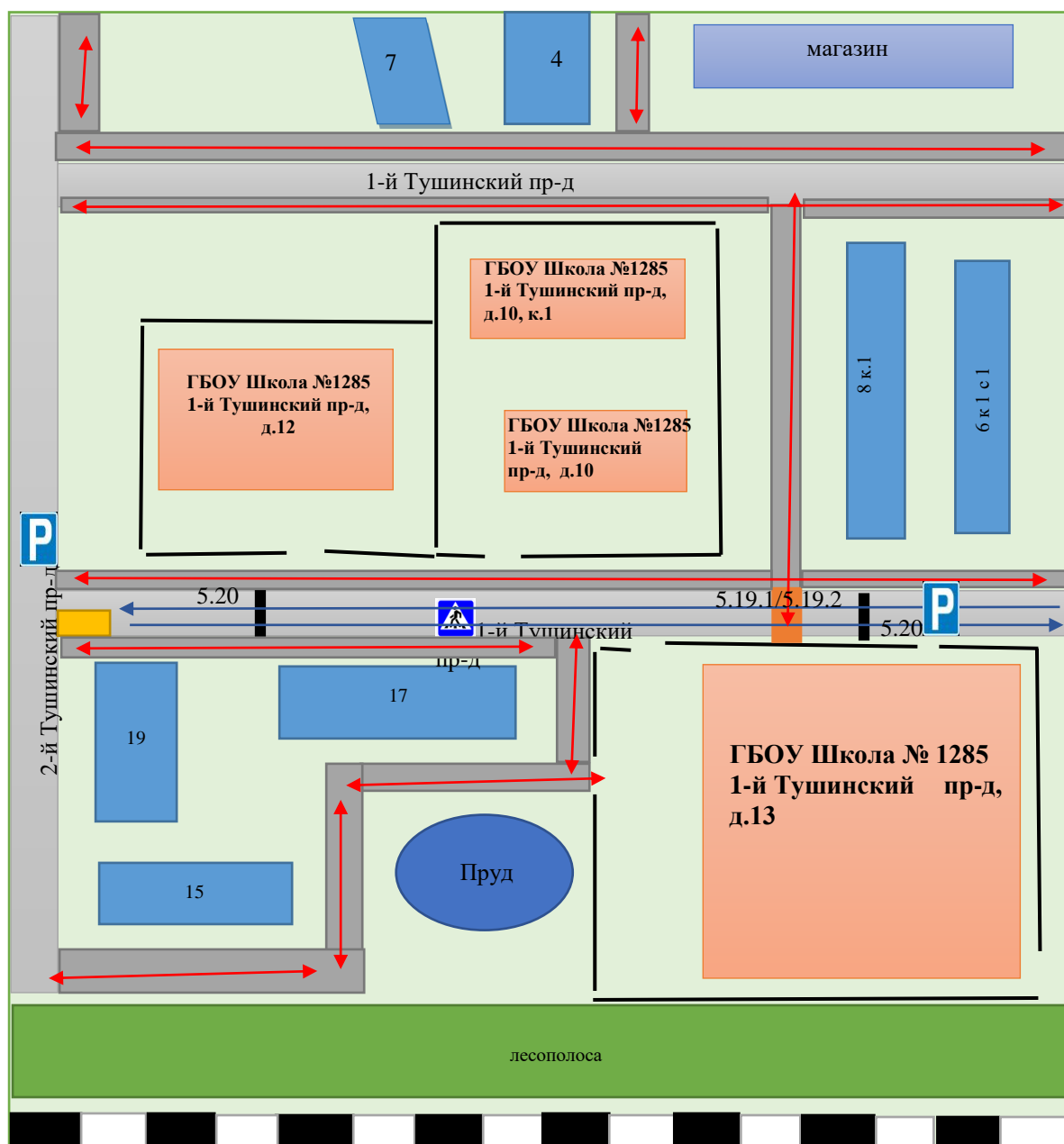
# 1. Расположение образовательной организации, пути движения транспортных средств и детей (обучающихся) 1-й Тушинский проезд, 10, 10-1,12, 13

- |                                                                                   |                 |                                                                                   |                                |                                                                                     |                      |
|-----------------------------------------------------------------------------------|-----------------|-----------------------------------------------------------------------------------|--------------------------------|-------------------------------------------------------------------------------------|----------------------|
|  | Проезжая часть  |  | Наземный переход 5.19.1/5.19.2 |  | Автобусная остановка |
|  | Тротуар         |  | Искусственная неровность 5.20  |  | Пруд                 |
|  | Жилая застройка |  | Движение т/с                   |  | Лесополоса           |
|  | Здание школы    |  | Движение пешеходов, учащихся   |  | Ж/Д                  |
|                                                                                   |                 |  | Ограждение                     |                                                                                     |                      |













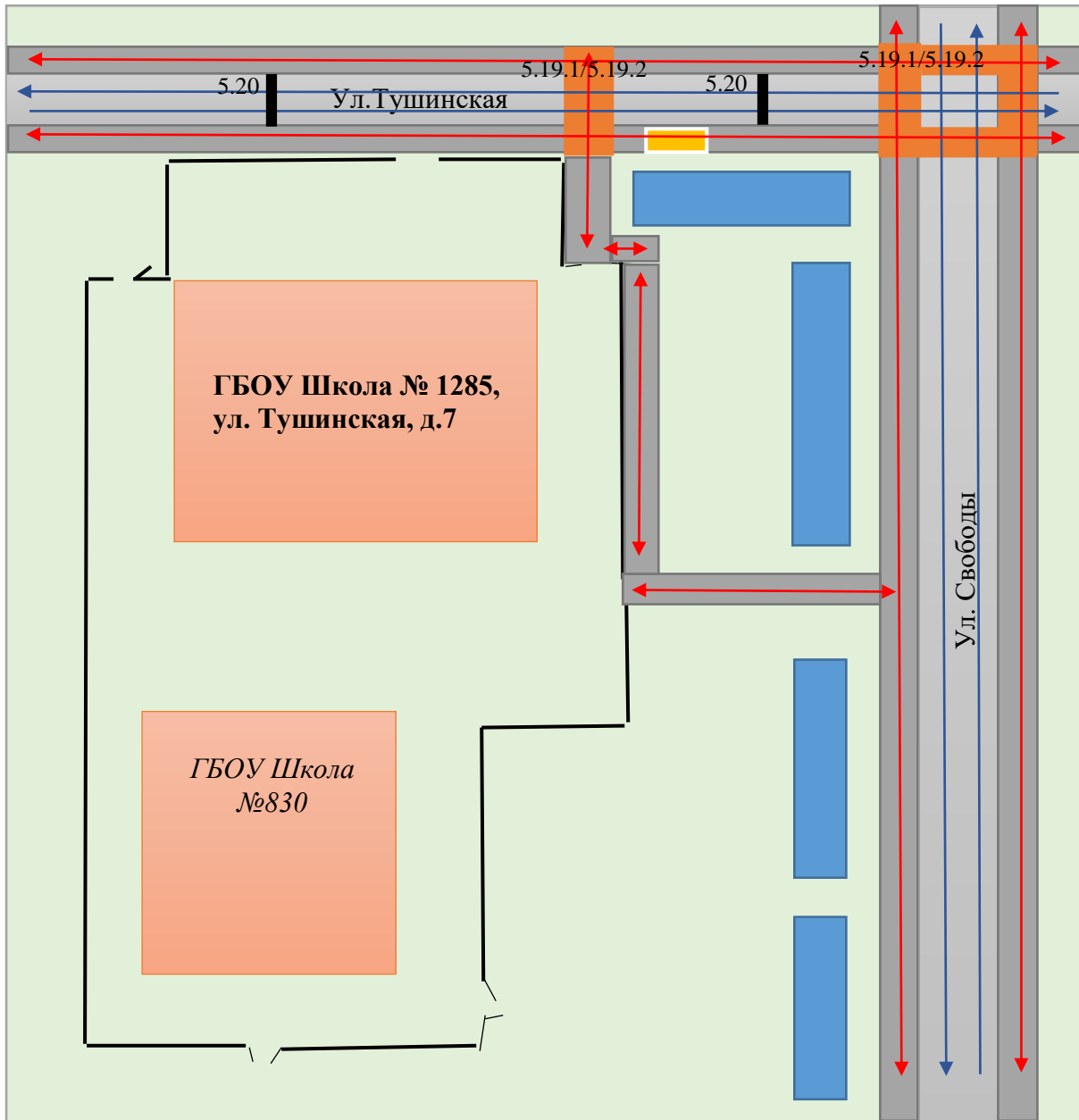
**2-3. Организация дорожного движения в непосредственной близости от образовательной организации, с размещением с соответствующих технических средств организации дорожного движения, маршруты движения организованных групп детей и расположение парковочных мест: 1-й Тушинский проезд, д. 10, 10-1, 12, 13**

- |                                                                                   |                    |                                                                                   |                                |                                                                                     |                      |
|-----------------------------------------------------------------------------------|--------------------|-----------------------------------------------------------------------------------|--------------------------------|-------------------------------------------------------------------------------------|----------------------|
|  | Проезжая часть     |  | Наземный переход 5.19.1/5.19.2 |  | Автобусная остановка |
|  | Тротуар            |  | Искусственная неровность 5.20  |  | Пруд                 |
|  | Жилая застройка    |  | Движение т/с                   |  | Лесополоса           |
|  | Здание школы       |  | Движение пешеходов, учащихся   |  | Ж/Д                  |
|  | Пешеходный переход |  | Ограждение                     |                                                                                     |                      |
|                                                                                   |                    |  | парковка                       |                                                                                     |                      |















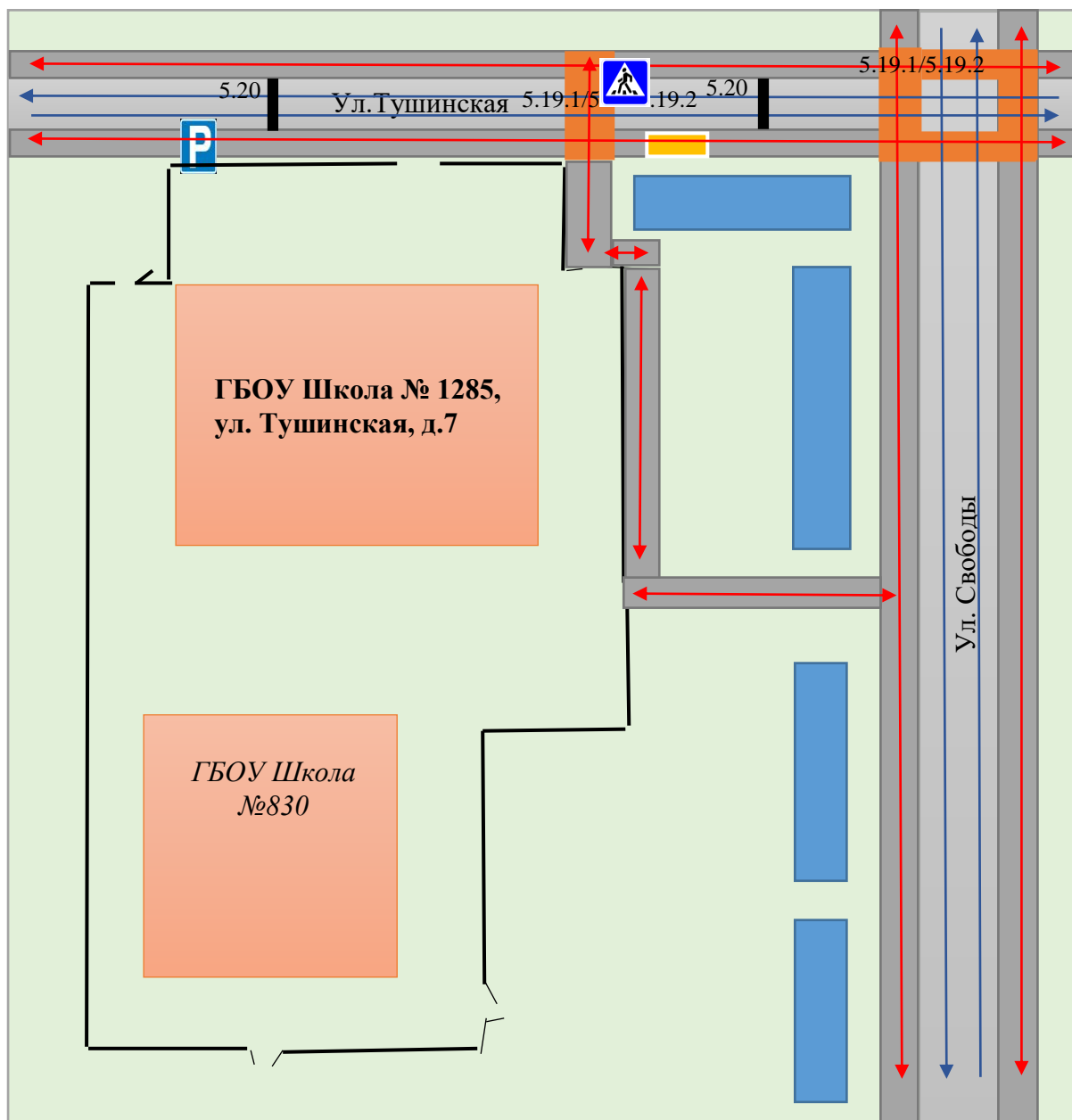
**1. Расположение образовательной организации, пути движения транспортных средств и детей (обучающихся) по ул. Тушинская, д. 7**

- |                                                                                   |                 |                                                                                   |                                |                                                                                     |                      |
|-----------------------------------------------------------------------------------|-----------------|-----------------------------------------------------------------------------------|--------------------------------|-------------------------------------------------------------------------------------|----------------------|
|  | Проезжая часть  |  | Наземный переход 5.19.1/5.19.2 |  | Автобусная остановка |
|  | Тротуар         |  | Искусственная неровность 5.20  |  | Ограждение           |
|  | Жилая застройка |  | Движение т/с                   |                                                                                     |                      |
|  | Здание школы    |  | Движение пешеходов, учащихся   |                                                                                     |                      |












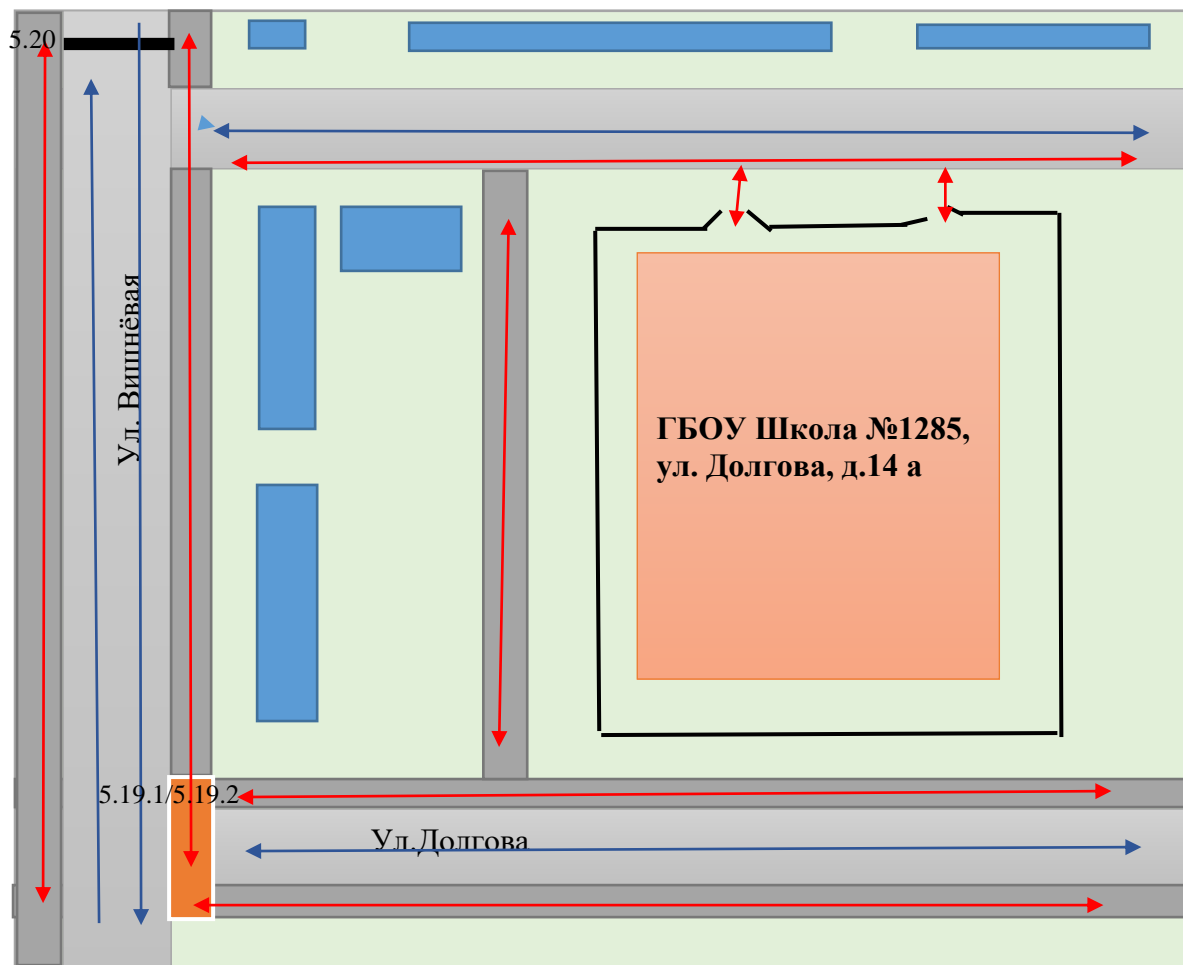
**2-3. Организация дорожного движения в непосредственной близости от образовательной организации, с размещением с соответствующих технических средств организации дорожного движения, маршруты движения организованных групп детей и расположение парковочных мест по ул. Тушинская, д. 7**

- |                                                                                   |                 |                                                                                   |                                |                                                                                     |                      |
|-----------------------------------------------------------------------------------|-----------------|-----------------------------------------------------------------------------------|--------------------------------|-------------------------------------------------------------------------------------|----------------------|
|  | Проезжая часть  |  | Наземный переход 5.19.1/5.19.2 |  | Автобусная остановка |
|  | Тротуар         |  | Искусственная неровность 5.20  |  | Ограждение           |
|  | Жилая застройка |  | Движение т/с                   |  | Пешеходный переход   |
|  | Здание школы    |  | Движение пешеходов, учащихся   |  | парковка             |














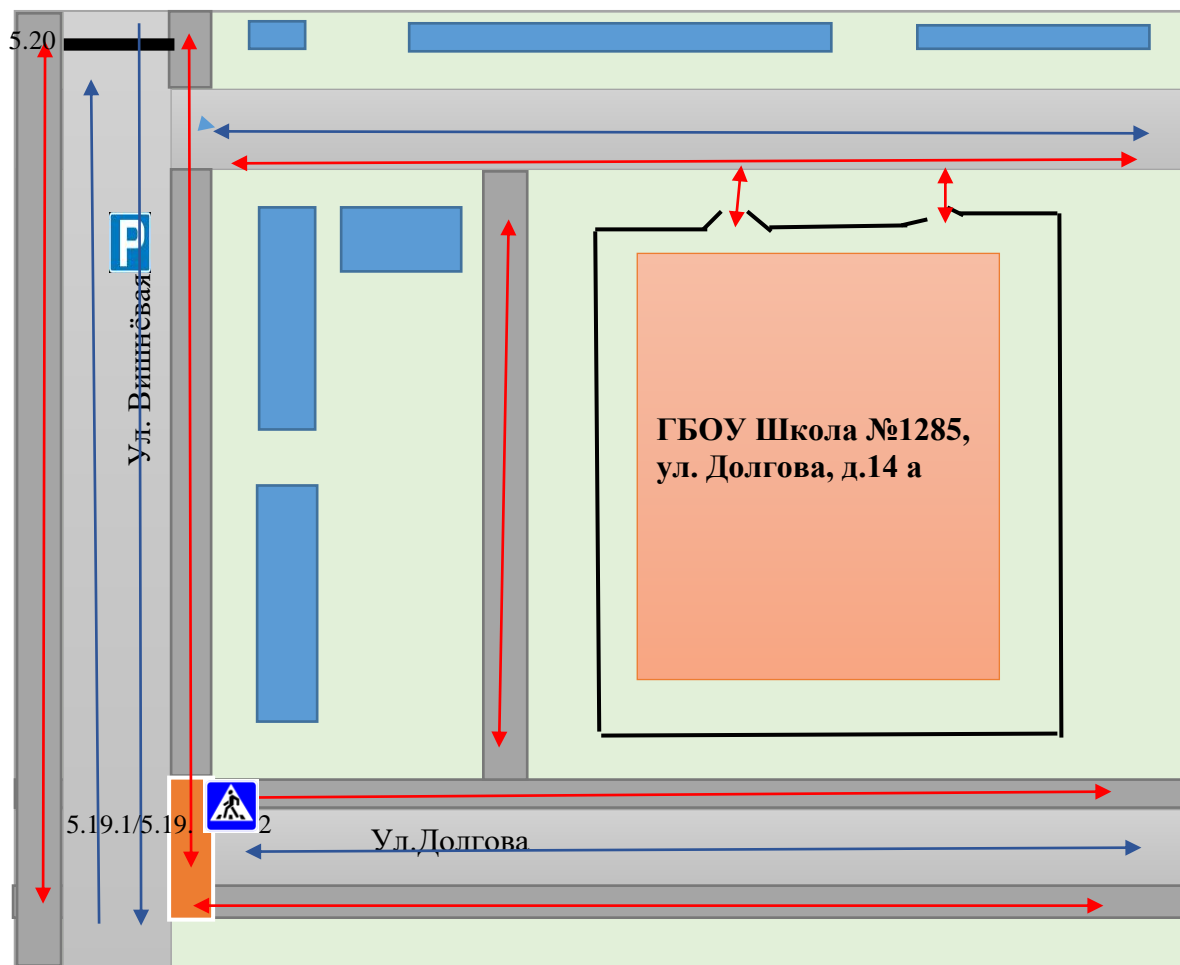
# 1. Расположение образовательной организации, пути движения транспортных средств и детей (обучающихся) ул. Долгова, д.14 а

- |                                                                                   |                 |                                                                                   |                                |                                                                                     |              |
|-----------------------------------------------------------------------------------|-----------------|-----------------------------------------------------------------------------------|--------------------------------|-------------------------------------------------------------------------------------|--------------|
|  | Проезжая часть  |  | Наземный переход 5.19.1/5.19.2 |  | Ограждение   |
|  | Тротуар         |  | Искусственная неровность 5.20  |    | Движение т/с |
|  | Жилая застройка |  | Движение пешеходов, учащихся   |                                                                                     |              |
|  | Здание школы    |                                                                                   |                                |                                                                                     |              |




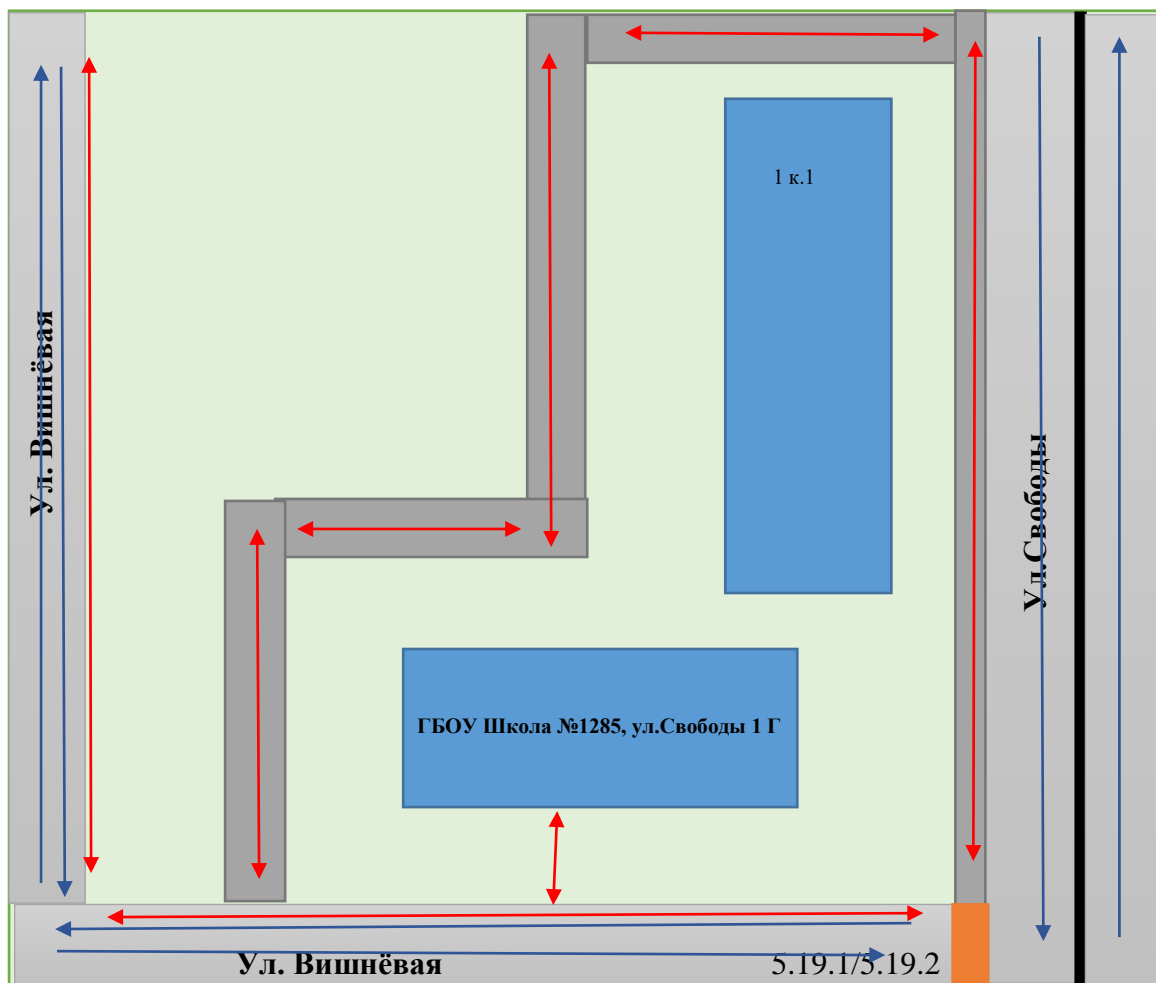
**2-3. Организация дорожного движения в непосредственной близости от образовательной организации, с размещением с соответствующих технических средств организации дорожного движения, маршруты движения организованных групп детей и расположение парковочных мест. ул. Долгова, д.14 а**

- |                                                                                   |                 |                                                                                   |                                |                                                                                     |                    |
|-----------------------------------------------------------------------------------|-----------------|-----------------------------------------------------------------------------------|--------------------------------|-------------------------------------------------------------------------------------|--------------------|
|  | Проезжая часть  |  | Наземный переход 5.19.1/5.19.2 |  | Ограждение         |
|  | Тротуар         |  | Искусственная неровность 5.20  |  | Пешеходный переход |
|  | Жилая застройка |  | Движение т/с                   |  | парковка           |
|  | Здание школы    |  | Движение пешеходов, учащихся   |                                                                                     |                    |



**1. Расположение образовательной организации, пути движения транспортных средств и детей (обучающихся) ул. Свободы, д. 1 Г**

- |                                                                                   |                 |                                                                                   |                                |
|-----------------------------------------------------------------------------------|-----------------|-----------------------------------------------------------------------------------|--------------------------------|
|  | Проезжая часть  |  | Наземный переход 5.19.1/5.19.2 |
|  | Тротуар         |  | Трамвайные пути                |
|  | Жилая застройка |  | Движение т/с                   |
|  | Здание школы    |  | Движение пешеходов, учащихся   |



**2-3. Организация дорожного движения в непосредственной близости от образовательной организации, с размещением с соответствующих технических средств организации дорожного движения, маршруты движения организованных групп детей и расположение парковочных мест ул. Свободы, д. 1 Г**

- Проезжая часть
- Тротуар
- Жилая застройка
- Здание школы

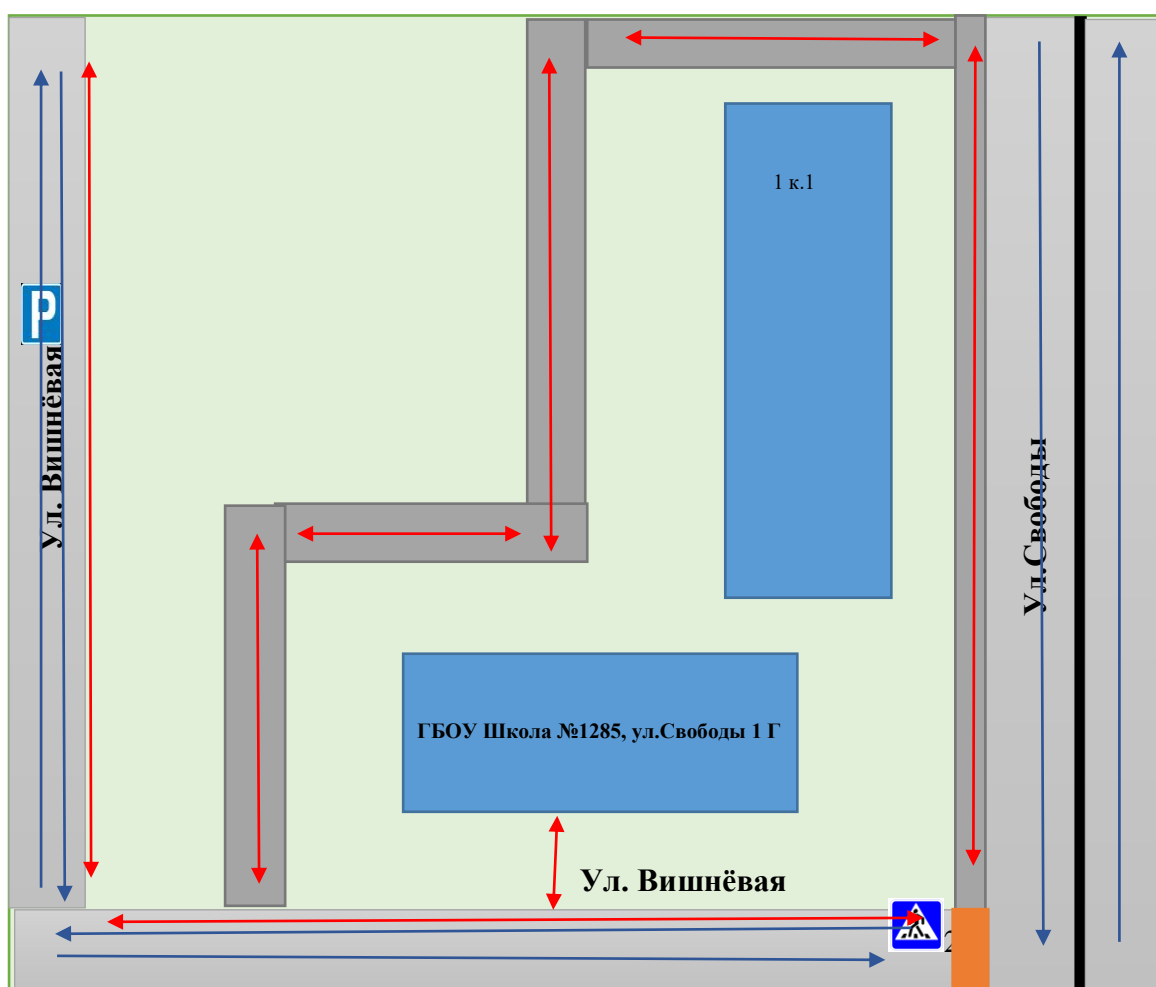
- Наземный переход 5.19.1/5.19.2
- Трамвайные пути
- Движение т/с
- Движение пешеходов, учащихся



Пешехо













парковк

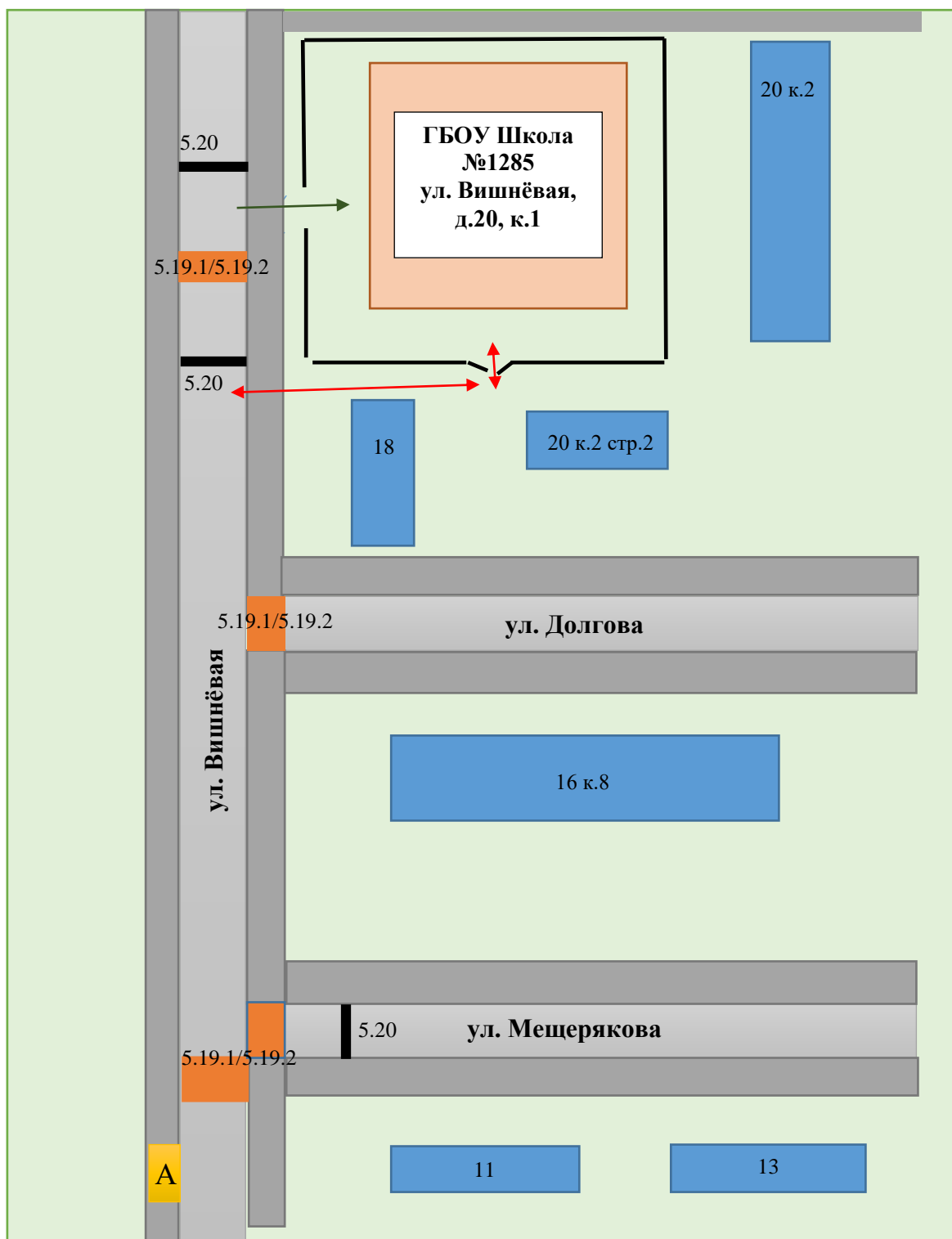


.1/5.19.



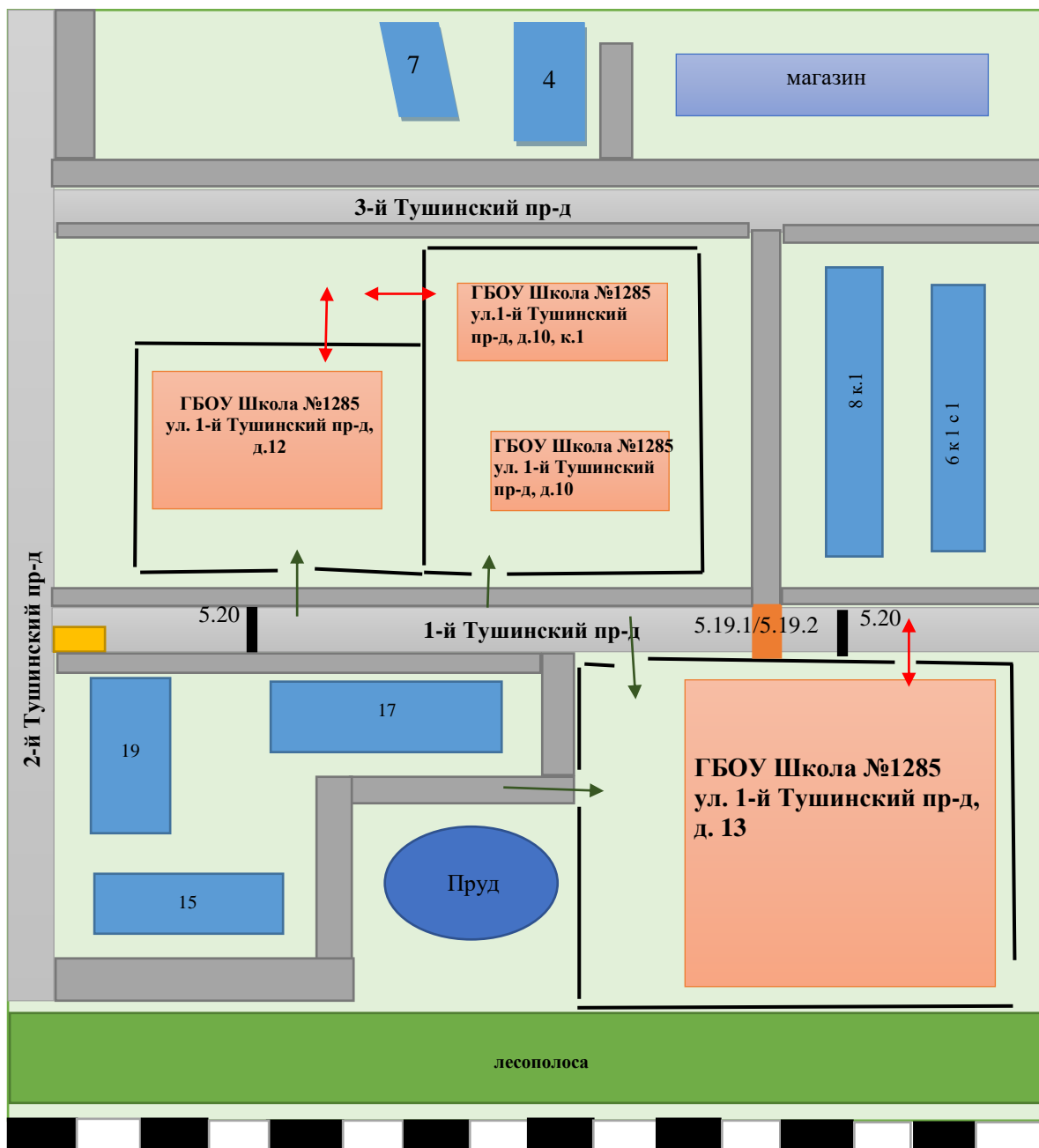
**4. Пути движения транспортных средств к местам разгрузки/погрузки и рекомендуемые безопасные пути передвижения детей по территории ГБОУ Школа № 1285, ул. Вишнёвая, д.20, к.1**

- |                                                                                   |                 |                                                                                   |                                |                                                                                     |                      |
|-----------------------------------------------------------------------------------|-----------------|-----------------------------------------------------------------------------------|--------------------------------|-------------------------------------------------------------------------------------|----------------------|
|  | Проезжая часть  |  | Наземный переход 5.19.1/5.19.2 |  | Автобусная остановка |
|  | Тротуар         |  | Искусственная неровность 5.20  |  | Ограждение           |
|  | Жилая застройка |  | Движение т/с                   |                                                                                     |                      |
|  | Здание школы    |  | Движение детей                 |                                                                                     |                      |














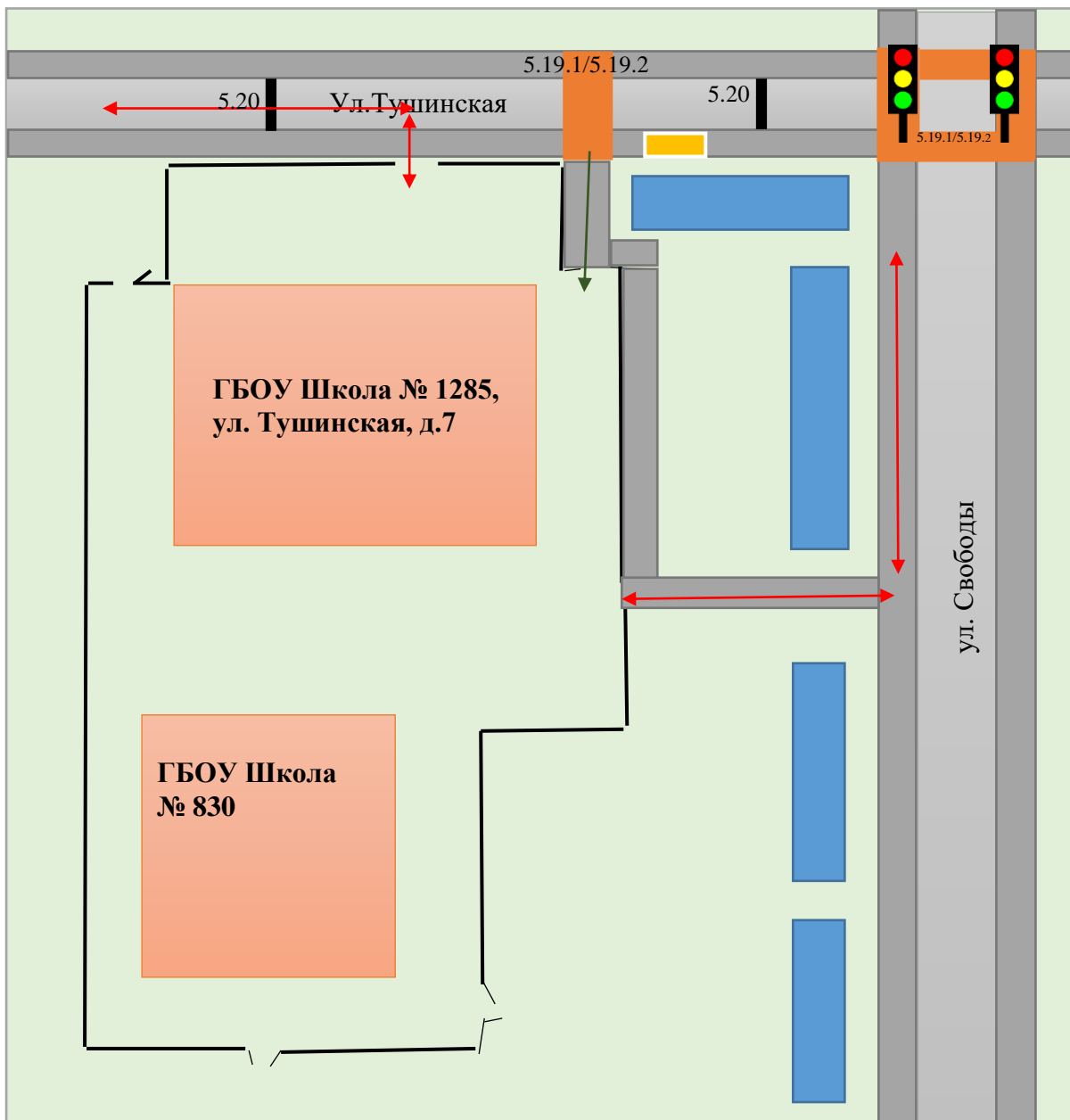
**4. Пути движения транспортных средств к местам разгрузки/погрузки и рекомендуемые безопасные пути передвижения детей по территории ГБОУ Школа № 1285, 1-й Тушинский проезд, д. 10, д.12, д.13**

- |                   |                                  |                        |
|-------------------|----------------------------------|------------------------|
| ■ Проезжая часть  | ■ Наземный переход 5.19.1/5.19.2 | ■ Автобусная остановка |
| ■ Тротуар         | ■ Искусственная неровность 5.20  | ● Пруд                 |
| ■ Жилая застройка | ↔ Движение т/с                   | ■ Лесополоса           |
| ■ Здание школы    | → Движение детей                 | ■ Ж/д пути             |
|                   | □ Ограждение                     |                        |













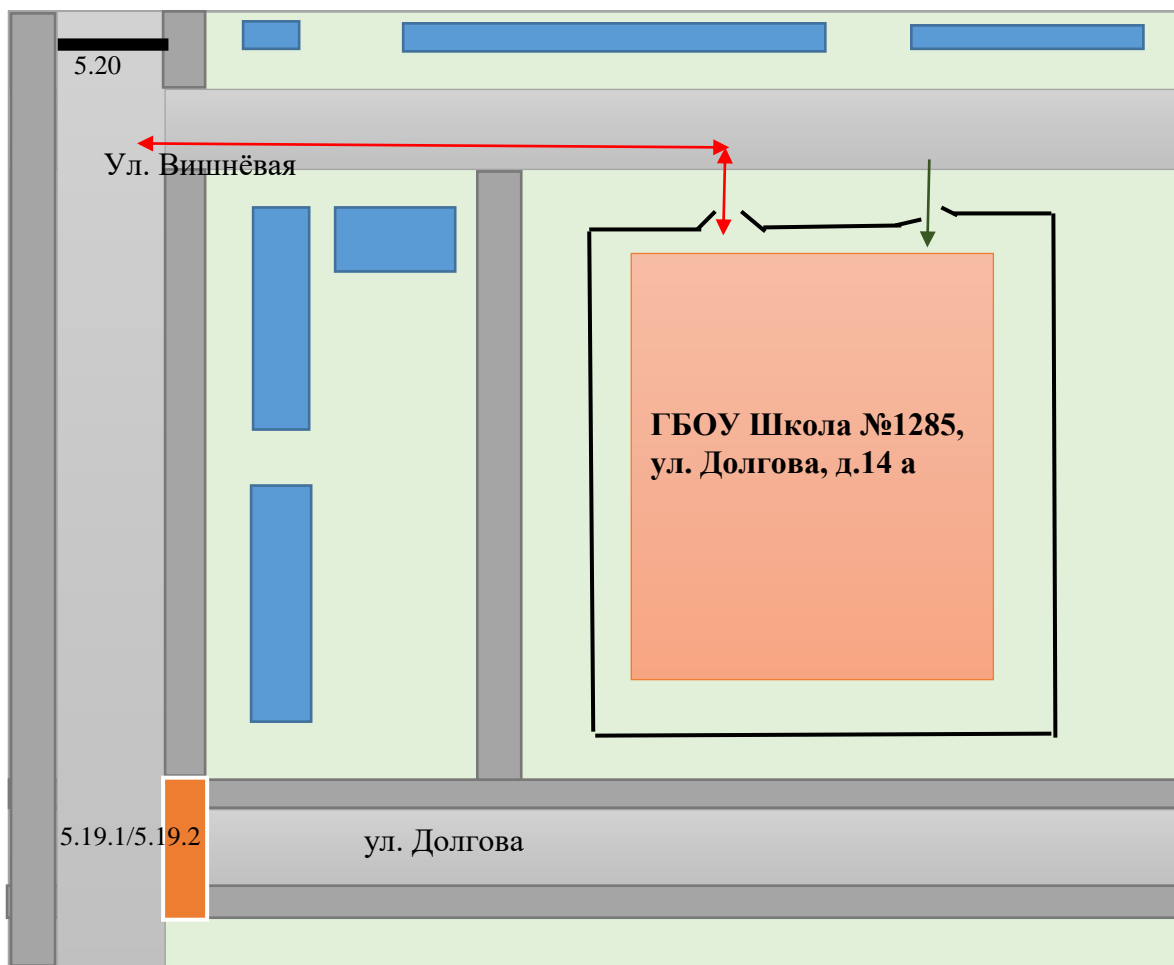
**4. Пути движения транспортных средств к местам разгрузки/погрузки и рекомендуемые безопасные пути передвижения детей по территории ГБОУ Школа № 1285, ул. Тушинская, д.7**

- |                                                                                   |                 |                                                                                   |                                |                                                                                     |                      |
|-----------------------------------------------------------------------------------|-----------------|-----------------------------------------------------------------------------------|--------------------------------|-------------------------------------------------------------------------------------|----------------------|
|  | Проезжая часть  |  | Наземный переход 5.19.1/5.19.2 |  | Автобусная остановка |
|  | Тротуар         |  | Искусственная неровность 5.20  |  | Светофор             |
|  | Жилая застройка |  | Движение т/с                   |  | Ограждение           |
|  | Здание школы    |  | Движение детей                 |                                                                                     |                      |



**4. Пути движения транспортных средств к местам разгрузки/погрузки и рекомендуемые безопасные пути передвижения детей по территории ГБОУ Школы № 1285, ул. Долгова, д.14а**

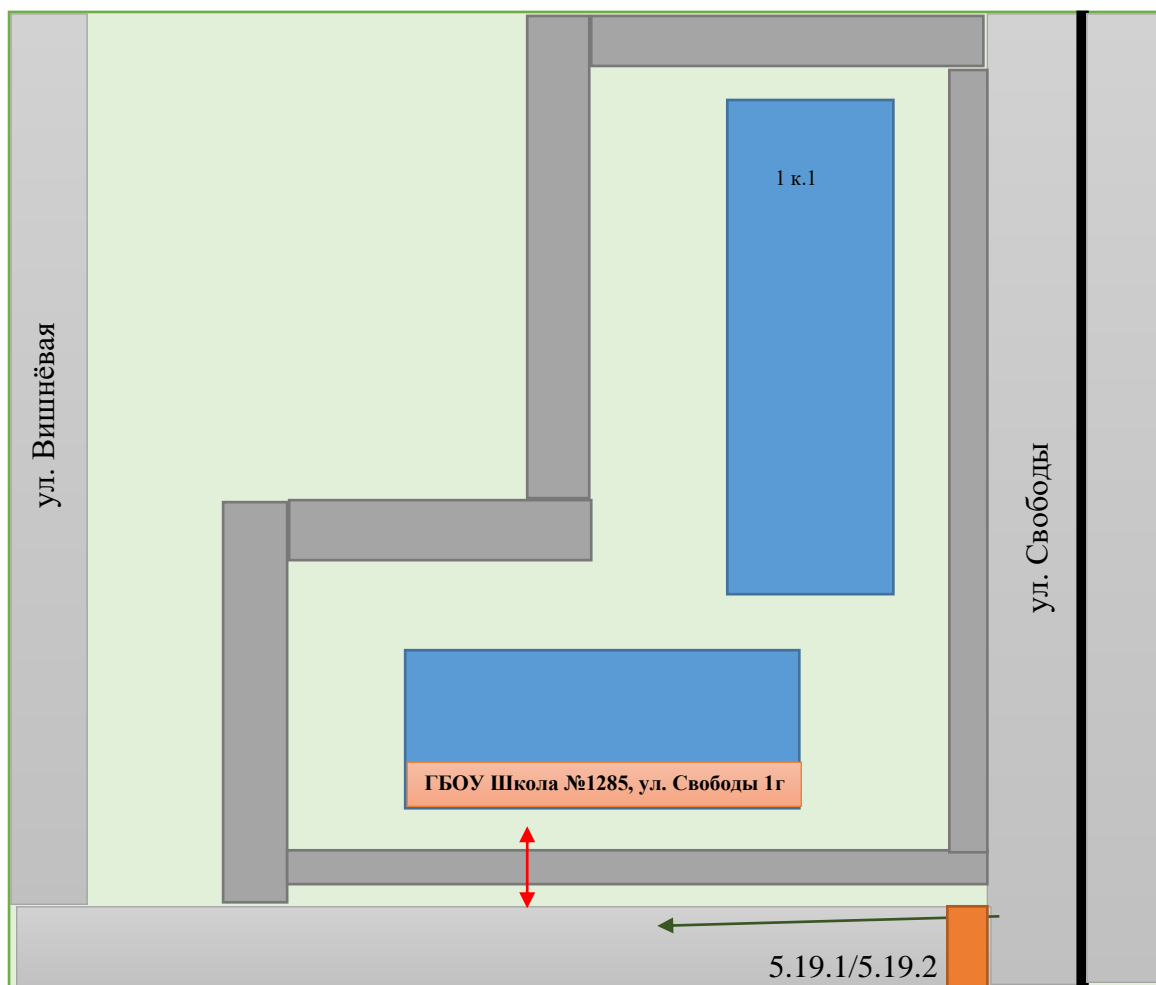
- |                                                                                   |                 |                                                                                   |                                |                                                                                     |                |
|-----------------------------------------------------------------------------------|-----------------|-----------------------------------------------------------------------------------|--------------------------------|-------------------------------------------------------------------------------------|----------------|
|  | Проезжая часть  |  | Наземный переход 5.19.1/5.19.2 |  | Ограждение     |
|  | Тротуар         |  | Искусственная неровность 5.20  |    | Движение т/с   |
|  | Жилая застройка |  | Движение т/с                   |    | Движение детей |
|  | Здание школы    |                                                                                   |                                |                                                                                     |                |



#### 4. Пути движения транспортных средств к местам разгрузки/погрузки и рекомендуемые безопасные пути передвижения детей по территории ГБОУ Школы № 1285, ул. Свободы, д.1 Г

- Проезжая часть
- Тротуар
- Жилая застройка
- Движение пешеходов, учащихся
- Наземный переход 5.19.1/5.19.2
- трамвайные пути
- Движение т/с

I.



**II. Информация об обеспечении безопасности перевозок  
обучающихся специальным транспортным средством  
(автобусом)**

1. Общие сведения

Марка **автобус отсутствует**

Модель \_\_\_\_\_

Государственный регистрационный знак \_\_\_\_\_

Год выпуска \_\_\_\_\_ Количество мест в автобусе \_\_\_\_\_

Соответствие конструкции требованиям, предъявляемым к школьным автобусам \_\_\_\_\_

**Сведения о водителе (ях) транспортного (ых) средства (в)**

| ФИО | Дата принятия на работу | Стаж вождения ТС категории | Дата предстоящего мед. осмотра | Период проведения стажировки | Сроки повышения квалифик | Допущенные нарушения ПДД |
|-----|-------------------------|----------------------------|--------------------------------|------------------------------|--------------------------|--------------------------|
|     |                         |                            |                                |                              |                          |                          |
|     |                         |                            |                                |                              |                          |                          |

**Организационно-техническое обеспечение**

1. Лицо, ответственное за обеспечение безопасности дорожного движения  
ФИО \_\_\_\_\_

На основании приказа (дата, №) \_\_\_\_\_

2. Организация проведения предрейсового медицинского осмотра:

Осуществляет \_\_\_\_\_

На основании \_\_\_\_\_

Действительного до \_\_\_\_\_

3. Организация проведения предрейсового технического осмотра транспорт. средства:

Осуществляет \_\_\_\_\_

На основании \_\_\_\_\_

Действительного до \_\_\_\_\_

4. Дата очередного технического осмотра \_\_\_\_\_

5. Место стоянки транспортного средства в рабочее время \_\_\_\_\_

**Сведения о владельце транспортного средства**

Юридический адрес владельца \_\_\_\_\_

Фактический адрес владельца \_\_\_\_\_

Телефон ответственного лица \_\_\_\_\_

Руководитель организации, осуществляющий перевозку детей

---

**Сведения об организациях, осуществляющих перевозку детей  
специальным транспортным средством (автобусом)**

**Автобус отсутствует**

Рекомендуемый список контактов организаций, осуществляющих перевозку детей специальным транспортным средством (автобусом)

(При перевозке детей специальным транспортным средством сторонней организацией заполняется карточка. Заполненная карточка хранится в разделе «Приложение»).

## **I. Приложения**

**ДЕПАРТАМЕНТ ОБРАЗОВАНИЯ ГОРОДА МОСКВЫ  
ГОСУДАРСТВЕННОЕ БЮДЖЕТНОЕ ОБЩЕОБРАЗОВАТЕЛЬНОЕ  
УЧРЕЖДЕНИЕ ГОРОДА МОСКВЫ  
«ШКОЛА № 1285»**

125362, Москва, ул.Вишнёвая, д. 20, к. 1  
[1285@edu.mos.ru](mailto:1285@edu.mos.ru)

тел.8 (495) 491-79-01, E-mail:

| Номер документа      | Дата               |
|----------------------|--------------------|
| <b>ПРИКАЗ</b><br>117 | <b>24.08. 2017</b> |

**«О назначении ответственного за работу по профилактике детского дорожно-транспортного травматизма в 2017-2018 гг.»**

С целью организации работы по профилактике дорожно-транспортного травматизма и ведения документации

**ПРИКАЗЫВАЮ:**

1. Назначить ответственного за работу по профилактике детского дорожно-транспортного травматизма, курирующего все структурные подразделения ГБОУ Школа № 1285 инженера ГО и ЧС Ястребову Ирину Васильевну.
2. Проводить профилактическую работу по предупреждению детского дорожно-транспортного травматизма ответственным в своих структурных подразделениях: Спивак Людмиле Ивановне, Санталовой Тайре Хамитовне, Шмаковой Оксане Юрьевне, Фирсановой Екатерине Николаевне, Атамановой Юлии Викторовне.
3. Ответственным по профилактике ДДТТ в структурных подразделениях своевременно предоставлять отчетные материалы куратору Ястребовой Ирине Васильевне.
4. Контроль за исполнением данного приказа оставляю за собой.

Директор

Я.Д. Алпатова



**Методические рекомендации  
по оформлению  
«Паспорта дорожной безопасности образовательного  
учреждения»,**

1. Паспорт дорожной безопасности образовательного учреждения ГБОУ Школа № 1285 (далее – Паспорт) предназначен для отображения информации об образовательном учреждении (далее – ОУ) с точки зрения обеспечения безопасности детей на этапах их перемещения "дом – ОУ – дом", для использования преподавательским составом и сотрудниками Госавтоинспекции в работе по разъяснению безопасного передвижения и поведения детей на улично-дорожной сети вблизи ОУ и на маршруте "ОУ – дом", для подготовки мероприятий по предупреждению детского дорожно-транспортного травматизма.

Паспорт ведется ответственным сотрудником образовательного учреждения совместно с сотрудниками Госавтоинспекции, которые оказывают помощь в разработке Паспорта, а также при внесении необходимых изменений в отдельные разделы Паспорта (схемы, перечни мероприятий по предупреждению ДТП с участием обучающихся).

Оригинал Паспорта хранится в ОУ, а копия в контрольно-наблюдательном деле в подразделении Госавтоинспекции.

2. Паспорт ГБОУ Школа №1285 имеет титульный лист и содержит следующие разделы:

- Общие сведения;
- План-схемы;
- Рекомендации по реализации мероприятий по проведению проверок территорий ОУ, подъездных путей и пешеходных переходов.

2.1. Титульный лист содержит надпись «Паспорт дорожной безопасности образовательного учреждения» и наименование образовательного учреждения;

В верхней части листа справа надпись «Утверждаю» и реквизиты (ФИО, дата утверждения) руководителя образовательного учреждения.

Слева надпись «Согласовано» и реквизиты (ФИО, дата утверждения) ответственного руководителя администрации органа местного самоуправления.

Слева, под первой согласующей подписью, надпись «Согласовано» и реквизиты (ФИО, дата утверждения) руководителя органа управления Госавтоинспекции муниципального образования.

Внизу листа указывается год подготовки Паспорта.

2.2. Раздел «Общие сведения» содержит следующую информацию:

- Наименование ОУ;
- Тип ОУ;
- Юридический адрес ОУ;
- Фактический адрес ОУ (если отличается от юридического);
- Руководители ОУ: Директор (заведующий);  
Заместитель директора по учебной работе;  
Заместитель директора по воспитательной работе;
- Ответственный от муниципального органа образования (телефон, адрес);
- Ответственный (ые) от Госавтоинспекции (телефон, адрес);
- Ответственные за мероприятия по профилактике детского травматизма (телефон, адрес);
- Руководитель или ответственный работник дорожно-эксплуатационной организации, осуществляющей содержание УДС (телефон, адрес);
- Руководитель или ответственный работник дорожно-эксплуатационной организации, осуществляющей содержание ТСОДД (телефон, адрес);
- Количество учащихся;
- Наличие уголка по БДД (если имеется, указать место расположения);
- Наличие класса по БДД (если имеется, указать место расположения);
- Наличие автогородка (площадки) по БДД (если имеется);

13 сентября 2017 г.

г. Москва

### АКТ

**комиссионного обследования безопасного маршрута движения детей(учащихся) предусмотренных паспортом безопасности образовательного учреждения в соответствии с Приказом Департамента образования города Москвы от 20.03.2015 №130**

Комиссия в составе: инженера ГО и ЧС Ястребовой И.В., специалиста по охране труда Барковой Е.В., уполномоченную по вопросам ГО и ЧС Пилецка Н.Э. провела обследование, в результате которого выявила следующие недостатки, влияющие на обеспечение безопасности движения:

1. Убрать несанкционированную парковку перед входом (воротами) на территорию ГБОУ Школа №1285 по адресу: ул. Тушинская д.7 со стороны ул. Свободы. Либо поставить дорожный знак «Парковка запрещена» или установить шлагбаум.
2. Обновить (покрасить) разметку дорожного перехода между зданиями по адресу: 1-ый Тушинский проезд д.10 и 1-ый Тушинский проезд д.13.

Подписи членов комиссии :

инженер ГО и ЧС Ястребова И.В.

специалист по охране труда Баркова Е.В.

уполномоченная по вопросам ГО и ЧС Пилецка Н.Э.



