

Аннотация к рабочей программе


Предмет	География
Уровень обучения	Базовый уровень
Класс	5-9
Срок реализации	5 лет
Разработана учителем	Королева Н.В.
Место учебного предмета в структуре основной образовательной программе	Согласно учебному плану для образовательных учреждений Российской Федерации на изучение географии на ступени основного общего образования отводится в 5 и 6 классах -34 часа (1 час в неделю), в 7-9 классе – 68 часов (2 часа в неделю)
Нормативная основа разработки рабочей программы	<ul style="list-style-type: none"> - Федеральный закон от 29.12.2012 № 273-ФЗ (ред. от 31.12.2014, с изм. от 02.05.2015) «Об образовании в Российской Федерации» (с изм. и доп., вступ. в силу с 31.03.2015) - Федеральный государственный образовательный стандарт основного общего образования, утвержденный приказом Министерства образования и науки Российской Федерации 17.12.2010 № 1897 - Приказ Министерства образования и науки Российской Федерации от 31.12.2015 № 1577 «О внесении изменений в федеральный государственный образовательный стандарт основного общего образования, утвержденный приказом Министерства образования и науки Российской Федерации от 17 декабря 2010 г. № 1897» - Примерная основная образовательная программа основного общего образования, одобренная решением федерального учебно-методического объединения по общему образованию (протокол от 8 апреля 2015 г. № 1/15) - Основной образовательной программы основного общего образования ГБОУ Школа № 2097 - Примерная программа по географии для 5 – 9 х классов М., «Просвещение» 2017 г. - Кодификатора элементов содержания (КЭС) для проведения Государственной итоговой аттестации по образовательным программам основного общего образования в форме основного государственного экзамена (ОГЭ) по ГЕОГРАФИИ в 2018 году, подготовленный Федеральным государственным бюджетным научным учреждением «ФЕДЕРАЛЬНЫЙ ИНСТИТУТ ПЕДАГОГИЧЕСКИХ ИЗМЕРЕНИЙ».
Количество часов для реализации программы в неделю: в год:	Общее число учебных часов за пять лет обучения — 272, из них по 34 ч (1 ч в неделю) в 5 и 6 классах, 68 ч (2 ч в неделю) в 7 классе, в 8 классе и в 9 классе.
Цель реализации программы	<p>формирование системы географических знаний как компонента научной картины мира; понимание особенностей взаимодействия человека и природы на современном этапе его развития с учетом исторических факторов;</p> <p>познание характера, сущности и динамики главных природных, экологических, социально-экономических, геополитических и иных процессов, происходящих в географическом пространстве России и мира;</p>

	<p>понимание главных особенностей взаимодействия природы и общества на современном этапе его развития формирование системы интеллектуальных, практических, универсальных учебных, оценочных, коммуникативных умений, обеспечивающих безопасное, социально и экологически целесообразное поведения в окружающей среде; формирование общечеловеческих ценностей, связанных с пониманием значимости географического пространства для человека, с заботой о сохранении окружающей среды для жизни на Земле; понимание закономерностей размещения населения и территориальной организации хозяйства в связи с природными, социально-экономическими и экологическими факторами, зависимости проблем адаптации и здоровья человека от географических условий проживания; формирование опыта жизнедеятельности через усвоенные человечеством научные общекультурные достижения формирование опыта ориентирования в географическом пространстве с помощью различных способов формирование опыта творческой деятельности по реализации познавательных, социально-коммуникативных потребностей на основе создания собственных географических продуктов</p>
Требования к уровню подготовки обучающихся	Требования представлены в рабочей программе
Используемые учебник и пособия	<p>1.учебник А.А.Лобжанидзе География 5-6 классы М, Посвещение 2012г. 2.учебник В.А. Коринская, И.В.Душина, В.А.Щенев География 7 класс, М., Дрофа 2014г. 3.учебник А.И.Алексеев, В.А.Низовцев, Э.В.Ким География 8 класс М., Дрофа 2014г. 4.учебник А.И.Алексеев, В.А.Низовцев, Э.В.Ким География 9 класс М., Дрофа 2014г. 5. География. Планета Земля. 5-6 класс Лобжанидзе А.А., 2014</p>
Используемые технологии	Технологии информационно-коммуникативные, проектные, здоровьесберегающие, развитие критического мышления, игровые и иные.
Методы и формы оценки освоения программы	<p>Система оценки включает процедуры внутренней и внешней оценки.</p> <ul style="list-style-type: none"> • Внутренняя оценка включает: <ol style="list-style-type: none"> 1) стартовую диагностику, 2) текущую и тематическую оценку, 3) внутришкольный мониторинг • Внешняя оценка: <ul style="list-style-type: none"> независимая оценка качества образования

ДЕПАРТАМЕНТ ОБРАЗОВАНИЯ ГОРОДА МОСКВЫ


Государственное бюджетное общеобразовательное учреждение
города Москвы «Школа № 2097»

РАССМОТРЕНО
Председатель МО




Королева Н.В.
Протокол № 1
«29» августа 2018 г.

СОГЛАСОВАНО
Зам. директора



О.В. Федорова
«30» августа 18 г.

УТВЕРЖДАЮ
Директор школы



Г.В. Пискарева
Приказ № 95/18
«29» августа 2018 г.



Рабочая образовательная программа основного общего образования
по предмету «Географии»
5 - 9 класс
Базовый уровень

РАБОЧАЯ ПРОГРАММА КУРСА «ГЕОГРАФИЯ» 5-9 КЛАСС

(базовый уровень)

1. Планируемые результаты освоения конкретного учебного предмета, курса.

Планируемые результаты освоения основной образовательной программы основного общего образования (ООП ООО) представляют собой систему ведущих целевых установок и ожидаемых результатов освоения всех компонентов, составляющих содержательную основу образовательной программы. Они обеспечивают связь между требованиями ФГОС ООО, образовательным процессом и системой оценки результатов освоения ООП ООО, выступая содержательной и критериальной основой для разработки программ учебных предметов, курсов, учебно-методической литературы, программ воспитания и социализации, с одной стороны, и системы оценки результатов – с другой.

В соответствии с требованиями ФГОС ООО система планируемых результатов – личностных, метапредметных и предметных – устанавливает и описывает классы учебно-познавательных и учебно-практических задач, которые осваивают учащиеся в ходе обучения, особо выделяя среди них те, которые выносятся на итоговую оценку, в том числе государственную итоговую аттестацию выпускников. Успешное выполнение этих задач требует от учащихся овладения системой учебных действий (универсальных и специфических для каждого учебного предмета: регулятивных, коммуникативных, познавательных) с учебным материалом и, прежде всего, с опорным учебным материалом, служащим основой для последующего обучения.

Личностные результаты освоения основной образовательной программы:

1. Российская гражданская идентичность (патриотизм, уважение к Отечеству, к прошлому и настоящему многонационального народа России, чувство ответственности и долга перед Родиной, идентификация себя в качестве гражданина России, субъективная значимость использования русского языка и языков народов России, осознание и ощущение личностной сопричастности судьбе российского народа). Осознание этнической принадлежности, знание истории, языка, культуры своего народа, своего края, основ культурного наследия народов России и человечества (идентичность человека с российской многонациональной культурой, сопричастность истории народов и государств, находившихся на территории современной России); интериоризация гуманистических, демократических и традиционных ценностей многонационального российского общества. Осознанное, уважительное и доброжелательное отношение к истории, культуре, религии, традициям, языкам, ценностям народов России и народов мира.
2. Готовность и способность обучающихся к саморазвитию и самообразованию на основе мотивации к обучению и познанию; готовность и способность осознанному выбору и построению дальнейшей индивидуальной траектории образования на базе ориентировки в мире профессий и профессиональных предпочтений, с учетом устойчивых познавательных интересов.
3. Развитое моральное сознание и компетентность в решении моральных проблем на основе личностного выбора, формирование нравственных чувств и нравственного поведения, осознанного и ответственного отношения к собственным поступкам (способность к нравственному самосовершенствованию; веротерпимость, уважительное отношение к религиозным чувствам, взглядам людей или их отсутствию; знание основных норм морали; нравственных, духовных идеалов, хранимых в культурных традициях народов России, готовность на их основе к сознательному самоограничению в поступках, поведении, расточительном потребительстве; сформированность представлений об основах светской этики, культуры традиционных религий, их роли в развитии культуры и истории России и человечества, в становлении гражданского общества и российской государственности; понимание значения нравственности, веры и религии в жизни человека, семьи и общества). Сформированность ответственного отношения к учению; уважительного отношения к труду, наличие опыта участия в социально значимом труде. Осознание значения семьи в жизни человека и общества, принятие ценности семейной жизни, уважительное и заботливое отношение к членам своей семьи.

4. Сформированность целостного мировоззрения, соответствующего современному уровню развития науки и общественной практики, учитывающего социальное, культурное, языковое, духовное многообразие современного мира.
5. Осознанное, уважительное и доброжелательное отношение к другому человеку, его мнению, мировоззрению, культуре, языку, вере, гражданской позиции. Готовность и способность вести диалог с другими людьми и достигать в нем взаимопонимания (идентификация себя как полноправного субъекта общения, готовность к конструированию образа партнера по диалогу, готовность к конструированию образа допустимых способов диалога, готовность к конструированию процесса диалога как конвенционирования интересов, процедур, готовность и способность к ведению переговоров).
6. Освоенность социальных норм, правил поведения, ролей и форм социальной жизни в группах и сообществах. Участие в школьном самоуправлении и общественной жизни в пределах возрастных компетенций с учетом региональных, этнокультурных, социальных и экономических особенностей (формирование готовности к участию в процессе упорядочения социальных связей и отношений, в которые включены и которые формируют сами учащиеся; включенность в непосредственное гражданское участие, готовность участвовать в жизнедеятельности подросткового общественного объединения, продуктивно взаимодействующего с социальной средой и социальными институтами; идентификация себя в качестве субъекта социальных преобразований, освоение компетентностей в сфере организаторской деятельности; интериоризация ценностей созидательного отношения к окружающей действительности, ценностей социального творчества, ценности продуктивной организации совместной деятельности, самореализации в группе и организации, ценности «другого» как равноправного партнера, формирование компетенций анализа, проектирования, организации деятельности, рефлексии изменений, способов взаимовыгодного сотрудничества, способов реализации собственного лидерского потенциала).
6. Сформированность ценности здорового и безопасного образа жизни; интериоризация правил индивидуального и коллективного безопасного поведения в чрезвычайных ситуациях, угрожающих жизни и здоровью людей, правил поведения на транспорте и на дорогах.
7. Развитость эстетического сознания через освоение художественного наследия народов России и мира, творческой деятельности эстетического характера (способность понимать художественные произведения, отражающие разные этнокультурные традиции; сформированность основ художественной культуры обучающихся как части их общей духовной культуры, как особого способа познания жизни и средства организации общения; эстетическое, эмоционально-ценностное видение окружающего мира; способность к эмоционально-ценностному освоению мира, самовыражению и ориентации в художественном и нравственном пространстве культуры; уважение к истории культуры своего Отечества, выраженной, в том числе в понимании красоты человека; потребность в общении с художественными произведениями, сформированность активного отношения к традициям художественной культуры как смысловой, эстетической и личностно-значимой ценности).
8. Сформированность основ экологической культуры, соответствующей современному уровню экологического мышления, наличие опыта экологически ориентированной рефлексивно-оценочной и практической деятельности в жизненных ситуациях (готовность к исследованию природы, к занятиям сельскохозяйственным трудом, к художественно-эстетическому отражению природы, к занятиям туризмом, в том числе экотуризмом, к осуществлению природоохранной деятельности).

Метапредметные результаты освоения ООП

Метапредметные результаты включают освоенные обучающимися межпредметные понятия и универсальные учебные действия (регулятивные, познавательные, коммуникативные).

Межпредметные понятия

Условием формирования межпредметных понятий, таких, как система, факт, закономерность, феномен, анализ, синтез является овладение обучающимися основами читательской компетенции, приобретение навыков работы с информацией, участие в проектной деятельности. В основной школе на всех предметах будет продолжена работа по формированию и развитию

основ читательской компетенции. Обучающиеся овладеют чтением как средством осуществления своих дальнейших планов: продолжения образования и самообразования, осознанного планирования своего актуального и перспективного круга чтения, в том числе досугового, подготовки к трудовой и социальной деятельности. У выпускников будет сформирована потребность в систематическом чтении как средстве познания мира и себя в этом мире, гармонизации отношений человека и общества, создании образа «потребного будущего».

При изучении учебных предметов обучающиеся усовершенствуют приобретенные на первом уровне навыки работы с географической информацией и пополняют их. Они смогут работать с текстами, преобразовывать и интерпретировать содержащуюся в них информацию, в том числе:

- систематизировать, сопоставлять, анализировать, обобщать и интерпретировать информацию, содержащуюся в готовых геоинформационных объектах;
- выделять главную и избыточную информацию, выполнять смысловое свертывание выделенных фактов, мыслей; представлять информацию в сжатой словесной форме (в виде плана или тезисов) и в наглядно-символической форме (в виде таблиц, графических схем и диаграмм, карт понятий — концептуальных диаграмм, опорных конспектов);
- заполнять и дополнять таблицы, схемы, диаграммы, тексты.

В ходе изучения всех учебных предметов обучающиеся приобретут опыт проектной деятельности как особой формы учебной работы, способствующей воспитанию самостоятельности, инициативности, ответственности, повышению мотивации и эффективности учебной деятельности; в ходе реализации исходного замысла на практическом уровне овладеют умением выбирать адекватные стоящей задаче средства, принимать решения, в том числе и в ситуациях неопределенности. Они получают возможность развить способность к разработке нескольких вариантов решений, к поиску нестандартных решений, поиску и осуществлению наиболее приемлемого решения.

Перечень ключевых межпредметных понятий определяется в ходе разработки основной образовательной программы основного общего образования образовательной организации в зависимости от материально-технического оснащения, кадрового потенциала, используемых методов работы и образовательных технологий.

В соответствии ФГОС ООО выделяются три группы универсальных учебных действий: регулятивные, познавательные, коммуникативные.

Регулятивные УУД

1. Умение самостоятельно определять цели обучения, ставить и формулировать новые задачи в учебе и познавательной деятельности, развивать мотивы и интересы своей познавательной деятельности. Обучающийся сможет:

анализировать существующие и планировать будущие образовательные результаты;
идентифицировать собственные проблемы и определять главную проблему;
выдвигать версии решения проблемы, формулировать гипотезы, предвосхищать конечный результат;
ставить цель деятельности на основе определенной проблемы и существующих возможностей;
формулировать учебные задачи как шаги достижения поставленной цели деятельности;
обосновывать целевые ориентиры и приоритеты ссылками на ценности, указывая и обосновывая логическую последовательность шагов.

2. Умение самостоятельно планировать пути достижения целей, в том числе альтернативные, осознанно выбирать наиболее эффективные способы решения учебных и познавательных задач. Обучающийся сможет:

определять необходимые действие(я) в соответствии с учебной и познавательной задачей и составлять алгоритм их выполнения;
обосновывать и осуществлять выбор наиболее эффективных способов решения учебных и познавательных задач;

определять/находить, в том числе из предложенных вариантов, условия для выполнения учебной и познавательной задачи;

выстраивать жизненные планы на краткосрочное будущее (заявлять целевые ориентиры, ставить адекватные им задачи и предлагать действия, указывая и обосновывая логическую последовательность шагов);

выбирать из предложенных вариантов и самостоятельно искать средства/ресурсы для решения задачи/достижения цели;

составлять план решения проблемы (выполнения проекта, проведения исследования);

определять потенциальные затруднения при решении учебной и познавательной задачи и находить средства для их устранения;

описывать свой опыт, оформляя его для передачи другим людям в виде технологии решения практических задач определенного класса;

планировать и корректировать свою индивидуальную образовательную траекторию.

3. Умение соотносить свои действия с планируемыми результатами, осуществлять контроль своей деятельности в процессе достижения результата, определять способы действий в рамках предложенных условий и требований, корректировать свои действия в соответствии с изменяющейся ситуацией. Обучающийся сможет:

определять совместно с педагогом и сверстниками критерии планируемых результатов и критерии оценки своей учебной деятельности;

систематизировать (в том числе выбирать приоритетные) критерии планируемых результатов и оценки своей деятельности;

отбирать инструменты для оценивания своей деятельности, осуществлять самоконтроль своей деятельности в рамках предложенных условий и требований;

оценивать свою деятельность, аргументируя причины достижения или отсутствия планируемого результата;

находить достаточные средства для выполнения учебных действий в изменяющейся ситуации и/или при отсутствии планируемого результата;

работая по своему плану, вносить коррективы в текущую деятельность на основе анализа изменений ситуации для получения запланированных характеристик продукта/результата;

устанавливать связь между полученными характеристиками продукта и характеристиками процесса деятельности и по завершении деятельности предлагать изменение характеристик процесса для получения улучшенных характеристик продукта;

сверять свои действия с целью и, при необходимости, исправлять ошибки самостоятельно.

4. Умение оценивать правильность выполнения учебной задачи, собственные возможности ее решения. Обучающийся сможет:

определять критерии правильности (корректности) выполнения учебной задачи;

анализировать и обосновывать применение соответствующего инструментария для выполнения учебной задачи;

свободно пользоваться выработанными критериями оценки и самооценки, исходя из цели и имеющихся средств, различая результат и способы действий;

оценивать продукт своей деятельности по заданным и/или самостоятельно определенным критериям в соответствии с целью деятельности;

обосновывать достижимость цели выбранным способом на основе оценки своих внутренних ресурсов и доступных внешних ресурсов;

фиксировать и анализировать динамику собственных образовательных результатов.

5. Владение основами самоконтроля, самооценки, принятия решений и осуществления осознанного выбора в учебной и познавательной. Обучающийся сможет:

наблюдать и анализировать собственную учебную и познавательную деятельность и деятельность других обучающихся в процессе взаимопроверки;
соотносить реальные и планируемые результаты индивидуальной образовательной деятельности и делать выводы;
принимать решение в учебной ситуации и нести за него ответственность;
самостоятельно определять причины своего успеха или неуспеха и находить способы выхода из ситуации неуспеха;
ретроспективно определять, какие действия по решению учебной задачи или параметры этих действий привели к получению имеющегося продукта учебной деятельности;
демонстрировать приемы регуляции психофизиологических/ эмоциональных состояний для достижения эффекта успокоения (устранения эмоциональной напряженности), эффекта восстановления (ослабления проявлений утомления), эффекта активизации (повышения психофизиологической реактивности).

Познавательные УУД

6. Умение определять понятия, создавать обобщения, устанавливать аналогии, классифицировать, самостоятельно выбирать основания и критерии для классификации, устанавливать причинно-следственные связи, строить логическое рассуждение, умозаключение (индуктивное, дедуктивное, по аналогии) и делать выводы. Обучающийся сможет:

- подбирать слова, соподчиненные ключевому слову, определяющие его признаки и свойства;
- выстраивать логическую цепочку, состоящую из ключевого слова и соподчиненных ему слов;
- выделять общий признак двух или нескольких предметов или явлений и объяснять их сходство;
- объединять предметы и явления в группы по определенным признакам, сравнивать, классифицировать и обобщать факты и явления; выделять явление из общего ряда других явлений;
- определять обстоятельства, которые предшествовали возникновению связи между явлениями, из этих обстоятельств выделять определяющие, способные быть причиной данного явления, выявлять причины и следствия явлений;
- строить рассуждение от общих закономерностей к частным явлениям и от частных явлений к общим закономерностям;
- строить рассуждение на основе сравнения предметов и явлений, выделяя при этом общие признаки;
- излагать полученную информацию, интерпретируя ее в контексте решаемой задачи;
- самостоятельно указывать на информацию, нуждающуюся в проверке, предлагать и применять способ проверки достоверности информации;
- вербализовать эмоциональное впечатление, оказанное на него источником;
- объяснять явления, процессы, связи и отношения, выявляемые в ходе познавательной и исследовательской деятельности (приводить объяснение с изменением формы представления; объяснять, детализируя или обобщая; объяснять с заданной точки зрения);
- выявлять и называть причины события, явления, в том числе возможные / наиболее вероятные причины, возможные последствия заданной причины, самостоятельно осуществляя причинно-следственный анализ;
- делать вывод на основе критического анализа разных точек зрения, подтверждать вывод собственной аргументацией или самостоятельно полученными данными.

7. Умение создавать, применять и преобразовывать знаки и символы, модели и схемы для решения учебных и познавательных задач. Обучающийся сможет:

- обозначать символом и знаком предмет и/или явление;
- определять логические связи между предметами и/или явлениями, обозначать данные логические связи с помощью знаков в схеме;

создавать абстрактный или реальный образ предмета и/или явления;
строить модель/схему на основе условий задачи и/или способа ее решения;
создавать вербальные, вещественные и геоинформационные модели с выделением существенных характеристик объекта для определения способа решения задачи в соответствии с ситуацией;
преобразовывать модели с целью выявления общих законов, определяющих данную предметную область;

переводить сложную информацию из текстового представления в табличное; строить схему, алгоритм действия, исправлять или восстанавливать неизвестный ранее алгоритм на основе имеющегося знания об объекте, к которому применяется алгоритм;
строить доказательство: прямое, косвенное, от противного;

анализировать/рефлексировать опыт разработки и реализации учебного проекта, исследования (теоретического, эмпирического) на основе предложенной проблемной ситуации, поставленной цели и/или заданных критериев оценки продукта/результата.

8. Смысловое чтение. Обучающийся сможет:

находить в тексте требуемую информацию (в соответствии с целями своей деятельности);
ориентироваться в содержании текста, понимать целостный смысл текста, структурировать текст;

устанавливать взаимосвязь описанных в тексте событий, явлений, процессов;

резюмировать главную идею текста;

преобразовывать текст, «переводя» его в другую модальность, интерпретировать текст;

критически оценивать содержание и форму текста.

9. Формирование и развитие экологического мышления, умение применять его в познавательной, коммуникативной, социальной практике и профессиональной ориентации. Обучающийся сможет:

определять свое отношение к природной среде;

анализировать влияние экологических факторов на среду обитания живых организмов;

проводить причинный и вероятностный анализ экологических ситуаций;

прогнозировать изменения ситуации при смене действия одного фактора на действие другого фактора;

распространять экологические знания и участвовать в практических делах по защите окружающей среды;

выражать свое отношение к природе через рисунки, сочинения, модели, проектные работы.

10. Развитие мотивации к овладению культурой активного использования словарей и других поисковых систем. Обучающийся сможет:

определять необходимые ключевые поисковые слова и запросы;

осуществлять взаимодействие с электронными поисковыми системами, словарями;

формировать множественную выборку из поисковых источников для объективизации результатов поиска;

соотносить полученные результаты поиска со своей деятельностью.

Коммуникативные УУД

11. Умение организовывать учебное сотрудничество и совместную деятельность с учителем и сверстниками; работать индивидуально и в группе: находить общее решение и разрешать конфликты на основе согласования позиций и учета интересов; формулировать, аргументировать и отстаивать свое мнение. Обучающийся сможет:

определять возможные роли в совместной деятельности;

играть определенную роль в совместной деятельности;

принимать позицию собеседника, понимая позицию другого, различать в его речи: мнение (точку зрения), доказательство (аргументы), факты; гипотезы, аксиомы, теории;

определять свои действия и действия партнера, которые способствовали или препятствовали продуктивной коммуникации;

строить позитивные отношения в процессе учебной и познавательной деятельности;

корректно и аргументированно отстаивать свою точку зрения, в дискуссии уметь выдвигать контраргументы, перефразировать свою мысль (владение механизмом эквивалентных замен);

критически относиться к собственному мнению, с достоинством признавать ошибочность своего мнения (если оно таково) и корректировать его;

предлагать альтернативное решение в конфликтной ситуации;

выделять общую точку зрения в дискуссии;

договариваться о правилах и вопросах для обсуждения в соответствии с поставленной перед группой задачей;

организовывать учебное взаимодействие в группе (определять общие цели, распределять роли, договариваться друг с другом и т. д.);

устранять в рамках диалога разрывы в коммуникации, обусловленные непониманием/неприятием со стороны собеседника задачи, формы или содержания диалога.

12. Умение осознанно использовать речевые средства в соответствии с задачей коммуникации для выражения своих чувств, мыслей и потребностей для планирования и регуляции своей деятельности; владение устной и письменной речью, монологической контекстной речью. Обучающийся сможет:

определять задачу коммуникации и в соответствии с ней отбирать речевые средства;

отбирать и использовать речевые средства в процессе коммуникации с другими людьми (диалог в паре, в малой группе и т. д.);

представлять в устной или письменной форме развернутый план собственной деятельности;

соблюдать нормы публичной речи, регламент в монологе и дискуссии в соответствии с коммуникативной задачей;

высказывать и обосновывать мнение (суждение) и запрашивать мнение партнера в рамках диалога;

принимать решение в ходе диалога и согласовывать его с собеседником;

создавать письменные «клишированные» и оригинальные тексты с использованием необходимых речевых средств;

использовать вербальные средства (средства логической связи) для выделения смысловых блоков своего выступления;

использовать невербальные средства или наглядные материалы, подготовленные/отобранные под руководством учителя;

делать оценочный вывод о достижении цели коммуникации непосредственно после завершения коммуникативного контакта и обосновывать его.

13. Формирование и развитие компетентности в области использования информационно-коммуникационных технологий (далее – ИКТ). Обучающийся сможет:

целенаправленно искать и использовать геоинформационные ресурсы, необходимые для решения учебных и практических задач с помощью средств ИКТ;

выбирать, строить и использовать адекватную геоинформационную модель для передачи своих мыслей средствами естественных и формальных языков в соответствии с условиями коммуникации;

выделять геоинформационный аспект задачи, оперировать данными, использовать модель решения задачи;

использовать компьютерные технологии (включая выбор адекватных задаче инструментальных программно-аппаратных средств и сервисов) для решения геоинформационных и коммуникационных учебных задач, в том числе: вычисление, написание писем, сочинений, докладов, рефератов, создание презентаций и др.;

использовать информацию с учетом этических и правовых норм;

создавать геоинформационные ресурсы разного типа и для разных аудиторий, соблюдать информационную гигиену и правила информационной безопасности.

Предметные результаты:

В результате изучения географии у обучающихся формируются компетенции в следующих видах деятельности.

Выпускник научится:

применять географические знания и умения в различных жизненных ситуациях;

поведению в географической среде – среде обитания всего живого, в том числе и человека;

уважительному отношению к окружающим, любви к Родине;

эмоционально-положительному принятию своей этнической принадлежности и принятию других народов мира;

толерантности;

любви к природе;

умению вести диалог на основе равноправных отношений и взаимного уважения.

ответственному отношению к учению, готовности к саморазвитию, осознанному выбору с учетом познавательных интересов;

формировать целостное мировоззрение, соответствующее современному уровню развития науки и учитывающего многообразие современного мира;

вести здоровый и безопасный образ жизни;

основам экологической культуры;

уважительному и заботливому отношению к членам своей семьи;

Средством развития личностных результатов служит учебный материал предмета географии и прежде всего продуктивные задания учебника, нацеленные на понимание собственной деятельности и сформированных личностных качеств:

умение формулировать своё отношение к актуальным проблемным ситуациям;

умение толерантно определять своё отношение к разным народам;

умение использовать географические знания для адаптации и созидательной деятельности.

воспитание российской гражданской идентичности;

формирование ответственного отношения к учению, готовности к саморазвитию, осознанному выбору с учетом познавательных интересов;

формирование целостного мировоззрения, соответствующего современному уровню развития науки и учитывающего многообразие современного мира;

формирование ценности здорового и безопасного образа жизни;

формирование основ экологической культуры;

развитие эстетического сознания через освоение художественного наследия народов мира и России.

Выпускник получит возможность:

получить представление о единстве природы, объяснение простейших взаимосвязей процессов и явлений природы, ее частей;

получить представление о структуре, развитии во времени и пространстве основных геосфер, об особенностях взаимосвязи на планетарном, региональном и локальном уровнях;

развить представления о разнообразии природы и сложности протекающих в ней процессов;

развить представления о размещении природных и социально-экономических объектов;
развить специфические географические и общеучебные умения;
развить понимание воздействия человека на состояние природы и следствий взаимодействия природы и человека.
сформировать систему географических знаний как составной части научной картины мира;
расширить и конкретизировать представления о пространственной неоднородности поверхности Земли на разных уровнях ее дифференциации — от планетарного до локального;

познать сущность и динамику основных природных, экологических, социально-экономических и других процессов, происходящих в географической среде;
создать образное представление о крупных регионах материков и странах с выделением особенностей их природы, природных богатств, использовании их населением хозяйственной деятельности;
развить понимание закономерностей размещения населения и территориальной организации хозяйства в связи с природными, социально-экономическими факторами;
развить понимание главных особенностей взаимодействия природы и общества, значения охраны окружающей среды и рационального природопользования;
получить воспитание в духе уважения к другим народам, чтобы «научиться жить вместе, развивая знания о других, их истории, традициях и образе мышления», понимать людей другой культуры;
раскрыть на основе историко-географического подхода изменения политической карты, практики природопользования, процесса нарастания экологических проблем в пределах материков, океанов и отдельных стран;
сформировать эмоционально-ценностного отношения к географической среде и экологически целесообразного поведения в ней;
развить картографическую грамотность посредством работы с картами разнообразного содержания и масштаба (картами материков, океанов, отдельных стран, планов городов), изучения способов изображения географических объектов и явлений, применяемых на этих картах;
развить практические географические умения извлекать информацию из различных источников знаний, составлять по ним комплексные страноведческие описания и характеристики территории;
выработать понимание общественной потребности в географических знаниях, а также формирование отношения к географии как возможной области будущей практической деятельности.

2. Содержание обучения.

5 класс

ВВЕДЕНИЕ (1 ч)

Что изучает география. География как наука. Многообразие географических объектов. Природные и антропогенные объекты, процессы и явления.

Раздел I. Накопление знаний о Земле (5 ч)

Познание Земли в древности. Древняя география и географы. География в Средние века. Великие географические открытия. Что такое Великие географические открытия. Экспедиции Христофора Колумба. Открытие южного морского пути в Индию. Первое кругосветное плавание. Открытие Австралии и Антарктиды. Открытие и исследования Австралии и Океании. Первооткрыватели Антарктиды. Русское кругосветное плавание.

Современная география. Развитие физической географии. Современные географические исследования. География на мониторе компьютера. Географические информационные системы. Виртуальное познание мира.

Раздел II. Земля во Вселенной (7 ч)

Земля и космос. Земля — часть Вселенной. Как ориентироваться по звездам.

Земля — часть Солнечной системы. Что такое Солнечная система. Похожа ли Земля на другие планеты. Земля — уникальная планета.

Влияние космоса на Землю и жизнь людей. Земля и космос. Земля и Луна.

Осевое вращение Земли. Вращение Земли вокруг своей

оси. Географические следствия вращения Земли вокруг своей оси.

Обращение Земли вокруг Солнца. Движение Земли по орбите вокруг Солнца. Времена года на Земле.

Форма и размеры Земли. Как люди определили форму Земли. Размеры Земли. Как форма и размеры Земли влияют на жизнь планеты.

Практические работы.

1. Характеристика видов движений Земли, их географических следствий.

Раздел III. Географические модели Земли (10 ч)

Ориентирование на земной поверхности. Как люди ориентируются. Определение направлений по компасу. Азимут.

Изображение земной поверхности. Глобус. Чем глобус похож на Землю. Зачем нужны плоские изображения Земли.

Аэрофотоснимки и космические снимки. Что такое план и карта.

Масштаб и его виды. Масштаб. Виды записи масштаба.

Измерение расстояний по планам, картам и глобусу.

Изображение неровностей земной поверхности на планах и картах. Абсолютная и относительная высота. Изображение неровностей горизонталями.

Планы местности и их чтение. План местности — крупномасштабное изображение земной поверхности. Определение направлений.

Параллели и меридианы. Параллели. Меридианы. Параллели и меридианы на картах.

Градусная сеть. Географические координаты. Градусная сеть. Географическая широта.

Географическая долгота. Определение географических координат. Определение расстояний по градусной сетке.

Географические карты. Географическая карта как изображение поверхности Земли. Условные знаки карт. Разнообразие карт. Использование планов и карт.

Практические работы.

2. Составление плана местности способом глазомерной полярной съемки.

3. Определение географических координат объектов, географических объектов по их координатам и расстояний между объектами с помощью градусной сетки.

Раздел IV. Земная кора (11 ч)

Внутреннее строение земной коры. Состав земной коры. Строение Земли. Из чего состоит земная кора. Разнообразие горных пород. Магматические горные породы. Осадочные горные породы. Метаморфические горные породы.

Земная кора и литосфера — каменные оболочки Земли. Земная кора и ее устройство. Литосфера. Разнообразие форм рельефа Земли. Что такое рельеф. Формы рельефа. Причины разнообразия рельефа.

Движение земной коры. Медленные движения земной коры. Движения земной коры и залегание горных пород. Землетрясения. Что такое землетрясения. Где происходят землетрясения. Как и зачем изучают землетрясения.

Вулканизм. Что такое вулканизм и вулканы. Где наблюдается вулканизм.

Внешние силы, изменяющие рельеф. Выветривание. Как внешние силы воздействуют на рельеф. Выветривание. Работа текучих вод, ледников и ветра. Деятельность человека.

Главные формы рельефа суши. Что такое горы и равнины. Горы суши. Равнины суши. Рельеф дна океанов. Неровности океанического дна.

Человек и земная кора. Как земная кора воздействует на человека. Как человек вмешивается в жизнь земной коры.

Практические работы.

4. Определение горных пород и описание их свойств. 5. Характеристика крупных форм рельефа на основе анализа карт.

6 класс

ВВЕДЕНИЕ (1 ч)

Повторение правил работы с учебником, рабочей тетрадью и атласом. Закрепление знаний о метеорологических приборах и приемах метеонаблюдений. Выбор формы дневника наблюдений за погодой и способов его ведения.

Раздел V. Атмосфера (11 ч)

Из чего состоит атмосфера и как она устроена. Что такое атмосфера. Состав атмосферы и ее роль в жизни Земли.

Строение атмосферы.

Нагревание воздуха и его температура. Как нагреваются земная поверхность и атмосфера.

Различия в нагревании воздуха в течение суток и года. Показатели изменений температуры.

Зависимость температуры воздуха от географической широты. Географическое распределение температуры воздуха. Пояса освещенности. Влага в атмосфере. Что такое влажность воздуха. Во что превращается водяной пар. Как образуются облака. Атмосферные осадки. Что такое атмосферные осадки. Как измеряют количество осадков. Как распределяются осадки. Давление атмосферы. Почему атмосфера давит на земную поверхность. Как измеряют атмосферное давление. Как и почему изменяется давление. Распределение давления на поверхности Земли.

Ветры. Что такое ветер. Какими бывают ветры. Значение ветров.

Погода. Что такое погода. Почему погода разнообразна и изменчива. Как изучают и предсказывают погоду. Климат. Что такое климат. Как изображают климат на картах. Человек и атмосфера. Как атмосфера влияет на человека.

Как человек воздействует на атмосферу.

Практические работы. 1. Обобщение данных о температуре воздуха в дневнике наблюдений за погодой.

2. Построение розы ветров на основе данных дневника наблюдений за погодой. 3. Сравнительное описание погоды в двух населенных пунктах на основе анализа карт погоды.

Раздел VI. Гидросфера (12 ч)

Вода на Земле. Круговорот воды в природе. Что такое гидросфера. Круговорот воды в природе.

Значение гидросферы в жизни Земли.

Мировой океан— основная часть гидросферы. Мировой океан и его части. Моря, заливы, проливы. Как и зачем изучают Мировой океан.

Свойства океанических вод. Цвет и прозрачность. Температура воды. Соленость.

Движения воды в океане. Волны. Что такое волны. Ветровые волны. Приливные волны (приливы).

Течения. Многообразие течений. Причины возникновения течений. Значение течений.

Реки. Что такое река. Что такое речная система и речной бассейн.

Жизнь рек. Как земная кора влияет на работу рек. Роль климата в жизни рек.

Озера и болота. Что такое озеро. Какими бывают озерные котловины. Какой бывает озерная вода. Болота.

Подземные воды. Как образуются подземные воды. Какими бывают подземные воды.

Ледники. Многолетняя мерзлота. Где и как образуются ледники. Покровные и горные ледники.

Многолетняя мерзлота.

Человек и гидросфера. Стихийные явления в гидросфере.

Как человек использует гидросферу. Как человек воздействует на гидросферу.
Практические работы. 4. Описание вод Мирового океана на основе анализа карт.

Раздел VII. Биосфера (7 ч)

Что такое биосфера и как она устроена. Что такое биосфера. Границы современной биосферы. Роль биосферы в природе. Биологический круговорот.

Биосфера и жизнь Земли. Распределение живого вещества в биосфере.

Особенности жизни в океане. Разнообразие морских организмов. Особенности жизни в воде.

Распространение жизни в океане. Распространение организмов в зависимости от глубины.

Распространение организмов в зависимости от климата. Распространение организмов в зависимости от удаленности берегов.

Жизнь на поверхности суши. Леса. Особенности распространения организмов на суше. Леса.

Жизнь в безлесных пространствах. Характеристика степей, пустынь и полупустынь, тундры.

Почва. Почва и ее состав. Условия образования почв. От чего зависит плодородие почв. Строение почв.

Человек и биосфера. Человек — часть биосферы. Воздействие человека на биосферу.

Практические работы. 5. Определение состава (строения) почвы.

Раздел VIII. Географическая оболочка (3 ч)

Из чего состоит географическая оболочка. Что такое географическая оболочка. Границы географической оболочки.

Особенности географической оболочки. Географическая

Оболочка — прошлое и настоящее. Уникальность географической оболочки.

Территориальные комплексы. Что такое территориальный комплекс. Разнообразие территориальных комплексов.

7 класс

ВВЕДЕНИЕ (1 ч)

Что изучают в курсе. Возрастающая зависимость состояния природы материков и океанов от деятельности человека. Практическое значение географических знаний. Многообразие источников географической информации.

Практическая работа. Обучение простейшим приемам работы с источниками географической информации (картами, дневниками путешествий, справочниками, словарями и др.).

Раздел I Как открывали мир (1 ч)

«Открытие» Земли. Основные этапы накопления знаний о Земле, ее природе и населении.

Знания о Земле в древнем мире. Первые путешествия, расширяющие представления европейцев о Старом Свете. Эпоха Великих географических открытий. Развитие географических представлений об устройстве поверхности Земли.

Современные географические исследования: Международный геофизический год, исследования Мирового океана, изучение Земли из космоса. Международное сотрудничество в изучении Земли.

Раздел II Географическая карта — величайшее творение человечества (1 ч)

Из истории создания карт. Роль, свойства и виды карт. Явления и процессы, обозначаемые на картах, способы их изображения. Решение задач с использованием карты.

Практическая работа. Характеристика карты атласа, решение расчетных задач.

Раздел III Земля — уникальная планета (13 ч)

Место Земли в Солнечной системе, ее возраст, гипотезы происхождения.

Тема 1. ЛИТОСФЕРА И РЕЛЬЕФ ЗЕМЛИ

Гипотезы происхождения и теории эволюции литосферы. Сейсмические пояса Земли.

Геологическое время. Карта строения земной коры.

Рельеф земной поверхности. Закономерности размещения крупных форм рельефа. Природные катастрофы, происходящие в литосфере. Полезные ископаемые.

Практическая работа. Определение по карте направлений передвижения литосферных плит и предположение размещения материков и океанов через миллионы лет (на основе теории тектоники плит).

Тема 2. АТМОСФЕРА И КЛИМАТЫ ЗЕМЛИ

Гипотезы происхождения атмосферы. Пояса освещенности и тепловые пояса. Распределение температуры воздуха, атмосферного давления и осадков на Земле. Климатическая карта.

Воздушные массы. Открытие общей циркуляции атмосферы (А. И. Воейков).

Климатообразующие факторы. Климатические пояса и области. Опасные природные явления в атмосфере.

Практическая работа. 1. Обозначение на к/к климатических поясов Земли и их основных характеристик.

Тема 3. ГИДРОСФЕРА. МИРОВОЙ ОКЕАН

Мировой океан — главная часть гидросферы. Гипотезы происхождения гидросферы. Единство вод Земли. Свойства вод Мирового океана. Водные массы. Система поверхностных течений в океане. Льды.

Взаимодействие океана с атмосферой и сушей.

Воды суши: поверхностные (великие речные системы мира, ледники на Земле, многообразие озер); подземные воды.

Тема 4. БИОСФЕРА. ГЕОГРАФИЧЕСКАЯ ОБОЛОЧКА

Гипотезы возникновения жизни на Земле. Пути расселения по Земле растений, человека и животных. Значение связей живого и неживого вещества.

Строение и свойства географической оболочки. Круговорот веществ и энергии. Природные комплексы, их строение и разнообразие. Природная зона. Гео-графическая зональность. Вертикальная поясность. Карта природных зон.

Практическая работа. Анализ схем круговоротов веществ и энергии.

Тема 5. ЗЕМЛЯ - ПЛАНЕТА ЛЮДЕЙ

Численность населения. Размещение населения по материкам, климатическим поясам, природным зонам. Распределение населения по удаленности от океана. Карта народов и плотности населения. Миграции населения. Основные этносы. Основные религии. Основные виды хозяйственной деятельности. Страны мира, их группировка по различным признакам.

Практическая работа. Обозначение на контурной карте ареалов высокой плотности населения, направлений миграций людей в прошлом и современные перемещения.

Раздел IV Материки и океаны (49 ч)

Тема 1. ОКЕАНЫ

Тихий, Индийский, Атлантический океаны. Географическое положение. Краткая история исследования каждого из океанов. Особенности природы, виды хозяйственной деятельности в каждом из океанов. Охрана природы океанов.

Северный Ледовитый океан. Географическое положение. Основные этапы исследования природы океана. Особенности природы океана, природные богатства и их использование в хозяйстве.

Необходимость охраны природы океана.

Тема 2. АФРИКА

Географическое положение, размеры, очертания и омывающие континент моря и океаны.

История исследования материка. Особенности природы. Преобладание равнин; горы и нагорья.

Формирование рельефа под влиянием внутренних и внешних процессов. Размещение месторождений полезных ископаемых. Факторы формирования климата материка.

Климатические пояса и типичные для них погоды. Внутренние воды, их зависимость от рельефа и климата, природные зоны. Характерные представители растительного и животного мира, почвы природных зон материка. Заповедники Африки. Природные богатства Африки и их использование. Стихийные природные явления.

Практические работы. 1. Определение географических координат крайних точек, протяженности материка с севера на юг в градусах и километрах. Обучение определению географического положения материка. 2. Обозначение на контурной карте крупных форм рельефа и месторождений полезных ископаемых. 3. Определение причин разнообразия природных зон материка.

Народы и страны. Гипотеза об африканском происхождении человека. Разнообразие расового и этнического состава населения материка. Размещение населения в связи с историей заселения и природными условиями. Колониальное прошлое Африки. Современная политическая карта. Деление Африки на крупные регионы: Северная Африка (Египет, Алжир), Центральная Африка (Нигерия, Заир), Восточная Африка (Эфиопия, Кения), Южная Африка (ЮАР). Состав территории и страны региона. Общие черты и особенности природы и природных богатств регионов; влияние на природу региона прилегающих частей океанов. Черты различий между странами, входящими в регион. Главные особенности населения: язык, быт (тип жилища, национальная одежда, пища, традиции, обряды, обычаи), народные промыслы; религия. Основные виды хозяйственной деятельности по использованию природных богатств суши и прилегающих акваторий. Культурные растения и домашние животные. Изменение природы материка под влиянием человека.

Крупные города, столицы, культурно-исторические центры стран региона.

Практическая работа. Описание природных условий, населения и хозяйственной жизни одной из африканских стран.

Тема 3. АВСТРАЛИЯ И ОКЕАНИЯ

Австралия. Географическое положение, размеры, очертания и омывающие континент моря и океаны. История открытия и исследования Австралии.

Особенности компонентов природы Австралии (рельеф, климат, внутренние воды, растительный и животный мир). Природные зоны материка, их размещение в зависимости от климата.

Природные богатства. Изменения природы человеком и современные ландшафты. Меры по охране природы на континенте.

Население Австралии. Особенности духовной и материальной культуры аборигенов и англоавстралийцев. Австралия — страна, занимающая весь континент. Виды хозяйственной деятельности и их различия в крупных регионах страны (в Северной, Центральной, Западной и Восточной Австралии). Столица и крупные города.

Практические работы. 1. Сравнение географического положения Австралии и Африки; определение черт сходства и различия основных компонентов природы этих континентов, а также степени природных и антропогенных изменений ландшафтов каждого из материков.

Океания. Географическое положение. Из истории открытия и исследования Океании.

Особенности природы в зависимости от происхождения островов и их географического положения. Заселение Океании человеком и изменение им природы островов. Современные народы и страны Океании.

Тема 4. Антарктида

Антарктида. Из истории открытия и исследования материка. Своеобразие природы ледяного континента. Современные исследования материка.

Тема 5. ЮЖНАЯ АМЕРИКА

Географическое положение, размеры, очертания и омывающие континент моря и океаны.

История открытия и исследования материка.

Особенности природы: строение поверхности, закономерности размещения крупных форм рельефа в зависимости от строения земной коры. Размещение месторождений полезных ископаемых. Климат и факторы его формирования. Климатические пояса и типичные погоды. Внутренние воды.

Своеобразие органического мира континента. Проявление на материке широтной зональности.

Природные зоны, характерные представители растительного и животного мира, почвы природных зон. Высотная зональность в Андах. Степень изменения природы человеком.

Заповедники Южной Америки. Стихийные природные явления на континенте. Природные богатства и их использование в хозяйственной деятельности населения.

Практические работы. 1. Определение черт сходства и различий географического положения Африки и Южной Америки. 2. Описание крупных речных систем Южной Америки и Африки (по выбору учащихся). 3. Оценивание возможностей и трудностей хозяйственного освоения бассейнов этих рек. Выявление по картам взаимосвязей между компонентами природы в одном из ПК Ю.А

Народы и страны. История заселения материка. Коренное и пришлое население. Сложность и разнообразие расового и этнического состава населения континента. Размещение населения в связи с историей заселения и природными условиями. Колониальное прошлое материка и современная политическая карта. Деление Южной Америки на крупные регионы — Восточную часть и Андийскую область.

Путешествие по крупным странам каждого из регионов. Особенности географического положения стран (Бразилии, Аргентины, Перу, Венесуэлы, Колумбии, Чили), их природы и природных богатств, особенности материальной и духовной культуры населения стран, основных видов хозяйственной деятельности. Культурные растения и домашние животные. Крупные города, столицы, культурно-исторические центры стран Южной Америки.

Практическая работа. Оценивание по картам ареалов и центров наибольшего и наименьшего антропогенного воздействия на природу, выбор мест для создания охраняемых территорий.

Тема 6. СЕВЕРНАЯ АМЕРИКА

Географическое положение, размеры, очертания и омывающие континент океаны. Открытие и исследование материка.

Особенности природы: строение рельефа в связи с историей его формирования, закономерности размещения полезных ископаемых; климатообразующие факторы, климатические пояса и типичные для них погоды; внутренние воды; особенности проявлений зональности на материке; основные черты природы зон тундры, тайги, смешанных и широколиственных лесов, степей. Уникальные природные ландшафты материка. Заповедники и национальные парки.

Природные богатства материка, использование их человеком. Изменение природы в результате хозяйственной деятельности.

Практическая работа. Сравнение климата отдельных частей материка, расположенных в одном климатическом поясе, оценка климатических условий для жизни и хозяйственной деятельности населения.

Народы и страны. Этапы заселения континента. Основные этносы. Размещение населения в зависимости от истории заселения и природных условий. Формирование политической карты, страны Северной Америки.

Краткая характеристика стран Англосаксонской (Канада и США) и Латинской Америки (Мексика и страны Карибского бассейна). Крупные города, столицы.

Практическая работа. Комплексная характеристика одной из стран (Канада)

Тема 7. ЕВРАЗИЯ

Географическое положение материка, его размеры и очертания. Океаны и моря у берегов континента, их влияние на природу величайшего массива суши. Отечественные имена на карте Евразии.

Особенности природы: этапы формирования рельефа; горы, нагорья, равнины, размещение месторождений полезных ископаемых; климатообразующие факторы, разнообразие климатов, климатические пояса и области; внутренние воды и распределение их по территории материка в зависимости от рельефа и климата.

Проявление на материке широтной и высотной зональности. Особенности природы континента. Изменение природы материка в результате хозяйственной деятельности. Современные ландшафты. Крупнейшие заповедники.

Практические работы. 1. Выявление по карте особенностей расположения крупных форм рельефа. 2. Определение типов климата по климатограммам. 3. Составление характеристики

одной из рек Евразии по плану . 4. Сравнение природных зон по 40-й параллели в Евразии и Северной Америке, выявление черт сходства и различия в чередовании зон, в степени их антропогенного изменения.

Народы и страны. Евразия (наряду с Африкой) — родина человека; расселение его по континенту. Расовый и этнический состав населения. Крупнейшие этносы Евразии.

Неравномерность размещения населения: исторические и природные причины, обуславливающие ее. Этапы формирования политической карты Евразии. Современная политическая карта материка.

Крупные регионы Евразии. Состав территории и страны региона. Общие черты природы и природных богатств региона и отдельных стран, входящих в его состав. Черты различий между странами. Главные особенности населения: язык, быт (тип жилища, национальная одежда, пища, традиции народов, обычаи, обряды). Ценности духовной культуры.

Основные виды хозяйственной деятельности по использованию природных богатств суши и прилегающих акваторий. Территории с опасной экологической ситуацией. Культурные растения и домашние животные.

Крупные города, их географическое положение.

Зарубежная Европа. Северная Европа. Характеристика одной из стран. Западная Европа. Великобритания, Франция, Германия.

Восточная Европа. Польша, Чехия, Словакия, Венгрия и другие страны. Страны Восточной Европы, пограничные с Россией: страны Балтии, Украина, Белоруссия, Молдавия.

Южная Европа. Италия, Испания, Греция.

Зарубежная Азия. Юго-Западная Азия. Страны региона (Саудовская Аравия и др.). Страны Закавказья: Грузия, Армения, Азербайджан.

Центральная Азия. Монголия, Казахстан и другие страны.

Восточная Азия. Китай, Япония.

Южная Азия. Индия.

Юго-Восточная Азия. Индонезия.

Практические работы. 1. Составление «каталога» стран Европы и Азии, группировка их по различным признакам. 2. Составление по картам и другим источникам описания одной из стран зарубежной Европы и стран зарубежной Азии.

Раздел V. Земля — наш дом (3 ч)

Географическая оболочка, ее свойства и строение. Этапы развития географической оболочки.

Роль живых организмов в формировании природы Земли. Почва как особое природное образование.

Взаимодействие природы и общества. Значение природных богатств, для людей. Виды природных богатств. Влияние природы на условия жизни людей. Изменения природы в планетарном, региональном и локальном масштабах под воздействием хозяйственной деятельности людей. Необходимость международного сотрудничества в использовании природы и ее охране.

Современная география. Роль географии в рациональном использовании природы.

Практическая работа. Выявление связей между компонентами ПК, описание ПК.

8 класс

ВВЕДЕНИЕ (1ч)

Что изучает география России. Источники географических знаний.

Часть I

РОССИЯ НА КАРТЕ МИРА (12 ч)

Тема 1: Географическое положение России

Виды географического положения России: физико-географическое, математико-географическое, экономико-географическое, транспортно-географическое, геополитическое, этнокультурное и

эколого-географическое положение. Уровни (масштабы) географического положения. Сравнение географического положения России и положения других государств.

Тема 2: Границы и административно-территориальное устройство России

Государственная территория России. Формирование и освоение государственной территории России. Основные направления русской колонизации. Огромные российские пространства: плюсы и минусы. Экономически эффективная территория

Государственные границы России, их типы и виды. Сухопутные и морские границы. Россия на карте часовых поясов. Местное, поясное, декретное, летнее время, их роль в хозяйстве и жизни людей.

Этапы и методы географического изучения территории России. Административно-территориальное устройство России. Субъекты Федерации. Федеральные округа.

Практические работы. 1. Характеристика географического положения России. Сравнение ГП России с ГП других стран. 2. Определение поясного времени для различных пунктов России.

Часть II ПРИРОДА (34 ч)

Тема 1: Геологическое строение, рельеф и полезные ископаемые

Геологическая история и геологическое строение территории России. Устойчивые и подвижные участки земной коры. Основные этапы геологической истории формирования земной коры на территории страны. Основные тектонические структуры.

Рельеф России: основные формы, их связь со строением литосферы. Горы и равнины. Влияние внутренних и внешних процессов на формирование рельефа, Движение земной коры. Области современного горообразования, землетрясений и вулканизма. Современные рельефообразующие процессы и опасные природные явления. Древнее и современное оледенения, Стихийные природные явления в литосфере. Влияние литосферы и рельефа на другие компоненты природ

Человек и литосфера. Закономерности размещения месторождений полезных ископаемых. Минеральные ресурсы страны и проблемы их рационального: использования. Изменение рельефа человеком. Влияние литосферы на жизнь и хозяйственную деятельность человека.

Проявление закономерностей формирования рельефа и его современного развития на примере своего региона и своей местности. Рельеф и полезные ископаемые Московской области.

Практическая работа. Объяснение зависимости расположения крупных форм рельефа и месторождений полезных ископаемых от строения земной коры на примере отдельных территорий.

Тема 2: Климат и климатические ресурсы

Факторы, определяющие климат России: влияние географической широты, подстилающей поверхности, циркуляции воздушных масс. Циклоны и антициклоны. Закономерности распределения тепла и влаги на территории страны (средние температуры января и июля, осадки, испарение, испаряемость, коэффициент увлажнения). Сезонность климата.

Типы климатов России. Комфортность (дискомфортность) климатических условий. Изменение климата под влиянием естественных факторов.

Климат и человек. Влияние климата на быт человека, его жилище, одежду, способы передвижения, здоровье. Опасные и неблагоприятные климатические явления. Методы изучения и прогнозирования климатических явлений.

Климат своего региона.

Практические работы. 1. Определение по картам закономерностей распределения солнечной радиации, радиационного баланса. Выявление особенностей распределения средних температур января и июля, годового количества осадков по территории страны. 2. Определение коэффициента увлажнения для различных пунктов. 3. Оценка основных климатических показателей одного из регионов страны для характеристики условий жизни и хозяйственной деятельности населения.

Тема 3: Внутренние воды и водные ресурсы

Особая роль воды в природе и хозяйстве. Виды вод суши на территории страны. Главные речные системы, водоразделы, бассейны. Распределение рек по бассейнам океанов. Питание, режим,

расход, годовой сток рек, ледовый режим. Опасные явления, связанные с водами (паводки, наводнения, лавины, сели), их предупреждение. Роль рек в освоении территории и развитии экономики России.

Важнейшие озера, их происхождение. Болота. Подземные воды. Ледники. Многолетняя мерзлота.

Водные ресурсы и человек. Неравномерность распределения водных ресурсов. Рост их потребления и загрязнения. Пути сохранения качества водных ресурсов.

Внутренние воды и водные ресурсы своего региона и своей местности.

Практические работы. 1. Составление характеристики одной из рек с использованием тематических карт и климатограмм. Определение возможностей ее хозяйственного использования. 2. Объяснение закономерностей, размещения разных видов вод суши и связанных с ними опасных природных явлений на территории страны в зависимости рельефа и климата.

Тема 4: Почва и почвенные ресурсы

Почва — особый компонент природы. В. В. Докучаев — основоположник почвоведения. Почва — национальное богатство. Факторы образования почв, их основные типы, свойства, различия в плодородии. Разнообразие и закономерности распространения почв.

Человек и почва. Почвенные ресурсы России. Изменение почв, в процессе их хозяйственного использования. Мелиорация земель и охрана почв: борьба эрозией и загрязнением.

Особенности почв своего региона и своей местности.

Практическая работа. Выявление условий почвообразования основных земельных типов почв (количество тепла, влаги, рельеф, характер растительности) и оценка их плодородия. Знакомство с образцами почв своей местности.

Тема 5: Растительный и животный мир. Биологические ресурсы

Растительный и животный мир России: видовое разнообразие, факторы, определяющие его облик. Особенности растительности и животного мира природных зон России.

Биологические ресурсы, их рациональное использование. Меры по охране растительного и животного мира. Растительный и животный мир своего региона и своей местности.

Практическая работа. Составление прогноза изменений растительного и животного мира при заданных условиях изменения других компонентов природного комплекса.

Тема 6: Природное районирование

Формирование природных комплексов (ПТК) — результат длительного развития географической оболочки Земли. Локальный, региональный и глобальный уровни ПТК. Физико-географическое районирование России. Моря как крупные природные комплексы. Естественное состояние ПТК и изменение его в результате деятельности человека. Природные и антропогенные ПТК.

Природно-хозяйственные зоны России. Природная зона как природный комплекс: взаимосвязь и взаимообусловленность ее компонентов. Роль В. В. Докучаева и Л. С. Берга в создании учения о природных зонах. Что такое природно-хозяйственные зоны?

Характеристика арктических пустынь, тундр и лесотундр, лесов, лесостепей и степей, полупустынь и пустынь. Высотная поясность. Природные ресурсы зон, их использование, экологические проблемы. Заповедники. Особо охраняемые природные территории. Памятники всемирного природного наследия.

Природная зона своей местности. Ее экологические проблемы.

Практическая работа. Выявление по картам зависимостей между компонентами природы на примере одной из ПЗ

Часть III

НАСЕЛЕНИЕ РОССИИ (8 ч)

Тема 1: Численность населения

Численность населения России в сравнении с другими государствами. Ее резкое сокращение на рубеже XX и XXI вв. Причины демографического кризиса. Особенности воспроизводства

российского населения. Региональные различия естественного прироста. Роль внешних миграций в динамике населения страны. Прогнозы изменения численности населения России. Своеобразие половозрастной пирамиды в России и определяющие его факторы. Сокращение средней продолжительности жизни россиян.

Тема 2: Национальный состав

Россия — многонациональное государство. Многонациональность как специфический фактор формирования и развития России. Межнациональные проблемы. Языковой состав населения. Языковые семьи и группы. Многоконфессиональность. География религий.

Тема 3: Городское и сельское население страны

Особенности урбанизации в России. Концентрация населения в крупнейших городах и обострение в них социально-экономических и экологических проблем. Городские агломерации. Малые города и проблемы их возрождения. Сельская местность. Географические особенности расселения сельского населения. Современные социальные проблемы села.

Географические особенности размещения населения: их обусловленность природными, историческими и социально-экономическими факторами. Зоны расселения.

Тема 4: Миграции населения

Внешние и внутренние миграции: причины, порождающие их. Основные направления миграционных потоков на разных этапах развития страны.

Тема 5: Трудовые ресурсы

Люди и труд. Экономически активное население и трудовые ресурсы, их роль в развитии и размещении хозяйства. Неравномерность распределения трудоспособного населения по территории страны. Занятость, изменения структуры занятости населения. Проблемы безработицы.

Географические различия в уровне жизни населения России, факторы, их определяющие. Повышение качества населения страны и качества его жизни — важнейшая социально-экономическая проблема.

Практические работы. 1. Изучение этнического состава населения, выявление закономерностей распространения религий среди народов РФ. 2. Определение различий в расселении населения по территории. 3. Определение плотности населения, доли городского и сельского населения в своей области. Сопоставление со средними показателями по стране. 4. Изучение миграций населения России, выявление основных направлений и причин миграций.

Часть IV

ХОЗЯЙСТВО РОССИИ (12 ч)

Что такое хозяйство страны? Уровень развития хозяйства. Предприятие — первичная основа хозяйства. Деление хозяйства на отрасли, межотраслевые комплексы и сектора. Отраслевая, функциональная и территориальная структуры хозяйства.

Тема 1: Первичный сектор экономики — отрасли, эксплуатирующие природу

Состав первичного сектора, особенности входящих в него отраслей. Понятие природных ресурсов, их классификации. Природно-ресурсный потенциал России, его оценка, проблемы и перспективы использования. Основные ресурсные базы.

Сельское хозяйство. Отличия сельского хозяйства от других хозяйственных отраслей. Земля — главное богатство России. Сельскохозяйственные угодья, их структура. Роль мелиорации в развитии сельского хозяйства страны. Понятие об агропромышленном комплексе (АПК).

Основные проблемы развития российского АПК.

Земледелие. Ведущая роль зернового хозяйства. География выращивания важнейших зерновых и технических культур, картофеля. Садоводство и виноградарство.

Животноводство. Ведущая роль скотоводства. География основных отраслей животноводства.

Лесное хозяйство. Роль леса в жизни людей. Российские леса — важная часть ее национального богатства. Роль леса в российской экономике. География лесов эксплуатационного назначения.

Охота. Заготовка пушнины — традиционная отрасль российской экономики. География пушного промысла. Выращивание пушного зверя.

Рыбное хозяйство. Доминирующая роль морского промысла. Специфика основных рыбопромысловых бассейнов. Ведущая роль Дальневосточного бассейна. География переработки рыбы. Недостаточное развитие прудового и озерного рыбоводства.

Практические работы. 1. Определение тенденций изменения числа занятых в различных сферах народного хозяйства. 2. Составление типовой схемы АПК. 3. Определение по картам основных р-нов выращивания с/х культур, гл. р-нов животноводства.

9 класс

Часть V ХОЗЯЙСТВО РОССИИ (20 часов — продолжение)

Тема 1. Вторичный сектор экономики - отрасли, перерабатывающие сырье

Топливо-энергетический комплекс (ТЭК), его состав, место и значение в хозяйстве, связь с другими комплексами. Топливо-энергетические ресурсы и топливо-энергетический баланс. Современные проблемы ТЭК. Развитие ТЭК и охрана окружающей среды.

Нефтяная промышленность. Роль нефти в современном хозяйстве. Место России в мире по запасам и добыче нефти. Основные современные и перспективные районы добычи, крупнейшие месторождения, проблемы их освоения. География основных нефтепроводов и переработки нефти. Современные проблемы нефтяной промышленности.

Газовая промышленность. Возрастающая роль газа в топливо-энергетическом балансе страны. Место России в мире по запасам и добыче газа. Основные современные и перспективные районы добычи, крупнейшие месторождения, проблемы их освоения. Единая газопроводная система страны. Современные проблемы газовой промышленности

Угольная промышленность. Виды угля и способы их добычи. Главные угольные бассейны, их хозяйственная оценка, Социальные и экологические проблемы угледобывающих регионов.

Электроэнергетика. Типы электростанций, их достоинства и недостатки, факторы размещения. Доля различных типов станций в производстве электроэнергии. Крупнейшие электростанции. Формирование энергосистем. Негативное влияние различных типов электростанций на окружающую среду.

Практическая работа. Составление характеристики одного из угольных бассейнов по картам и статистическим материалам.

Тема 2. Отрасли, производящие конструкционные материалы и химические вещества

Классификация конструкционных материалов, проблемы пропорциональности производящих их отраслей.

Металлургия, ее состав и структура, место в хозяйстве, связь с другими отраслями. Современные проблемы российской металлургии и их географические следствия. Место России в мире по запасам металлических руд и производству продукции металлургии.

Черная и цветная металлургия. Традиционные и новые технологии производства металлов. Типы металлургических предприятий и факторы размещения. Особенности географии металлургии черных, легких и тяжелых цветных металлов. Металлургические базы, крупнейшие металлургические центры. Экспорт металлов и его роль в экономике страны.

Химическая промышленность. Состав и значение в хозяйстве, связь с другими отраслями. Роль химизации хозяйства. Главные факторы размещения предприятий химической промышленности. Группировка отраслей химической промышленности, особенности их географии. Основные химические базы, крупнейшие химические комплексы. Проблемы развития отрасли. Химическая промышленность \ и охрана окружающей среды.

Лесная промышленность. Состав и значение в хозяйстве, связь с другими отраслями. Место России в мире по производству продукции лесной промышленности. Группировка отраслей лесной промышленности, особенности их географии. Основные лесные базы, крупнейшие лесоперерабатывающие

комплексы. Лесная промышленность и охрана окружающей среды. Производство строительных материалов, конструкций и деталей.

Практические работы. 1. Изучение факторов, влияющих на размещение ЧМ и ЦМ. 2. Определение по картам главных факторов размещения металлургических предприятий по производству меди и алюминия. 3. Составление схем внутриотраслевых и межотраслевых связей ХП.

Машиностроение, его значение и отраслевой состав, связь с другими отраслями. Факторы размещения машиностроительных предприятий. География науко-, трудо- и металлоемких отраслей. Главные районы и центры. Особенности географии военно-промышленного комплекса и его конверсии.

Практическая работа. Определение главных районов размещения отраслей трудоемкого и металлоемкого машиностроения по картам.

Пищевая промышленность, ее значение и отраслевой состав, связь с другими отраслями.

Группировка отраслей по характеру используемого сырья, география важнейших отраслей.

Пищевая проблема в России.

Легкая промышленность, ее значение и отраслевой состав, связь с другими отраслями. География текстильной промышленности. Проблемы развития легкой промышленности.

Тема 3. Третичный сектор экономики — отрасли, производящие разнообразные услуги

Классификация услуг. Роль третичного сектора в хозяйстве, проблемы его развития в России.

Отрасли третичного сектора и окружающая среда.

Коммуникационная система. Роль коммуникаций в размещении населения и хозяйства.

Исторически сложившееся несовершенство транспортной сети в России. Сухопутный, водный и воздушный транспорт. Преимущества и недостатки отдельных видов транспорта. Важнейшие транспортные пути, крупнейшие транспортные узлы. Связь. Социальная инфраструктура; ее состав и роль в современном обществе. Важнейшие проблемы развития в условиях перехода к рынку. Перспективы развития комплекса.

Практическая работа: Характеристика одной из транспортных магистралей по типовому плану.

Наука, ее значение, состав, роль в жизни современного общества. География российской науки.

Технополисы.

Жилищное и рекреационное хозяйство. Жилье — одна из главных потребностей человека.

Низкий уровень обеспеченности жильем и низкие показатели его благоустроенности в России.

Географические различия в обеспеченности россиян жильем. География рекреационного хозяйства в России.

Часть VI

ГЕОГРАФИЯ КРУПНЫХ РЕГИОНОВ РОССИИ (47 часов)

Тема 1. Районирование России

Районирование — важнейший метод изучения в географии. Как можно районировать территорию: физико-географическое, экономическое, историко-географическое, природно-хозяйственное, эколого-экономическое и другие виды районирования. Виды районирования: сплошное и узловое, частное и комплексное и т. д. Соподчиненность различных видов районирования России.

Практическая работа. Моделирование вариантов нового районирования России.

Тема 2. Европейская Россия (Западный макрорегион)

Особенности природы, истории и географии хозяйства. Географическое положение на западе России. Разнообразие рельефа в связи с особенностями геологического строения и рельефообразующих процессов. Влияние географического положения на климат региона. Самый полный в России набор природных зон. Природные ресурсы. Европейская Россия — основа формирования территории Российского государства. Наиболее освоенная и заселенная часть страны.

Место и роль Европейской России в промышленном и сельскохозяйственном производстве страны. Внутри региональные природно-хозяйственные различия.

Европейский Север. Состав района. Географическое положение на севере Восточно-Европейской равнины с выходом к Северному Ледовитому океану. Особенности экономико-географического, геополитического и эколого-географического положения. Влияние географического положения и природных условий на освоение территории, жизнь людей, специализацию.

Различия в рельефе и полезных ископаемых Кольско-Карельского и Двинско-Печорского Севера. Влияние Арктики и Атлантики на климат, избыточное увлажнение территории, богатство озерами, реками, болотами. Природные зоны: тундра, лесотундра, северная и средняя тайга. Природные ресурсы: минеральные, топливные, лесные и водные. Новая алмазоносная провинция. Ресурсы шельфовой зоны.

Историко-географические особенности формирования. Население: национальный состав, традиции и культура. Города региона. Отток населения с Севера и его причины.

Развитие топливно-энергетического комплекса, металлургии, химической и лесной промышленности. Хозяйственные различия Кольско-Карельского и Двинско-Печорского подрайонов.

Роль морского транспорта. Мурманский и Архангельский порты. Северный морской путь.

Предпосылки развития туристско-экскурсионного хозяйства. Основные географические фокусы экономических, социальных и экологических проблем региона. Проблема охраны природы Севера. Северный военно-морской флот. Космодром в городе Мирном.

Практические работы. 1. Составление и анализ схемы хозяйственных связей Двинско-Печорского района. 2. Выявление и анализ условий для развития рекреационного хозяйства Европейского Севера.

Северо-Западный район. Состав района. Выгоды географического положения на разных этапах развития: путь «из варяг в греки», «окно в Европу», современные особенности географического положения района.

Природная специфика: сочетание возвышенностей и низменностей, влияние моря на климат, густая озерно-речная сеть. Район древнего заселения. «Господин Великий Новгород». Основание Петербурга. Роль Санкт-Петербурга в расселении, научно-промышленном, социальном и культурном развитии района. Санкт-Петербург — северная столица России. Экономические, социальные и экологические проблемы Санкт-Петербурга. Свободная экономическая зона «Янтарь».

Центральная Россия. Преимущества географического положения и состав территории. Факторы формирования района. Чередование возвышенностей и низменностей — характерная черта рельефа. Полезные ископаемые. Дефицит большинства видов природных ресурсов.

Климатические условия Центральной России, их благоприятность для жизни и хозяйственной деятельности человека. Крупнейшие реки. Разнообразие и пестрота почвенно-растительного покрова лесной зоны. Лесостепь и степь. Центральная Россия — очаг русской национальной культуры. «Дикое поле», засечные полосы и заселение южной части региона. Высокая численность и плотность населения. Количество и качество трудовых ресурсов. Современный характер и проблемы расселения. Преобладание городского населения. Городские агломерации. Высокий уровень развития и концентрации науки. Города науки.

Специализация хозяйства на наукоемких и трудоемких отраслях. Машиностроительный комплекс, черная металлургия, химическая промышленность. Роль конверсии предприятий ВПК в хозяйстве. Агропромышленный комплекс. Роль пригородного сельского хозяйства.

Относительно высокий уровень развития социальной сферы. Топливо-энергетические и природоохранные проблемы. Внутри региональные различия. Основные географические фокусы экономических, социальных и экологических проблем региона.

Возникновение и развитие Москвы. Москва — столица России. Экономические, социальные и экологические проблемы Москвы. ЭГХ Московского столичного региона.

Нижний Новгород, его географическое положение и торговые | функции. Нижегородская и Макарьевская ярмарки. Очаги старинных промыслов.

Современность и проблемы древних русских городов — Новгорода, Владимира, Пскова, Смоленска.

Практические работы. 1. Сравнение географического положения и планировки двух столиц: Москвы и Санкт-Петербурга. 2. Составление картосхемы размещения народных промыслов Центральной России. 3. Изучение внешних территориально-производственных связей Центральной России

Европейский Юг. Состав района. Особенности географического положения: самый южный регион России, ограниченный с трех сторон природными рубежами. Геополитическое положение района. Природный амфитеатр. Равнинная, предгорная и горная части региона: их природная и хозяйственная специфика. Рельеф, геологическое строение и полезные ископаемые Кавказа. Рельеф и этническое разнообразие населения. Народы гор и предгорий: традиции, культура, промыслы. Многонациональность и межнациональные проблемы.

Очаги концентрации населения. Повышенная доля сельского населения. Особенности климата региона. Современное оледенение. Основные реки, особенности питания и режима, роль в природе и хозяйстве. Почвенно-растительный покров и животный мир. Структура высотной поясности гор. Агроклиматические, почвенные и кормовые ресурсы.

Агропромышленный комплекс: единственный в стране район субтропического земледелия.

Ведущая роль региона в производстве сельскохозяйственной продукции. Неравномерность обеспеченности водными ресурсами. Проблемы развития морского рыбного хозяйства.

Необходимость интенсификации сельского хозяйства и перерабатывающих отраслей АПК.

Сельскохозяйственное, транспортное и энергетическое машиностроение.

Рекреационное хозяйство Северного Кавказа: курортное хозяйство, туризм и альпинизм.

Возрастающая роль рекреационных районов. Роль черноморских портов в развитии хозяйства страны. Сложности решения проблем республик Северного Кавказа. Основные географические фокусы экономических, социальных и экологических проблем региона.

Практическая работа. Выявление и анализ условий для развития рекреационного хозяйства на Северном Кавказе.

Поволжье. Состав района. Географическое положение на юго-востоке Русской равнины.

Особенности рельефа и климата региона. Зимние и летние температуры, распределение осадков.

Зональность климата и почвенно-растительного покрова в пределах региона, их влияние на развитие сельского хозяйства. Волга — великая русская река. Ее роль в территориальной

организации населения и хозяйства. Гидроэнергетические, минеральные и почвенные ресурсы.

Поволжье — место исторического взаимодействия этносов. Многонациональный состав населения. Сочетание христианства, ислама и буддизма. Русское заселение территории.

Территориальная организация расселения и хозяйства.

Развитие нефтегазохимического, машиностроительного и агропромышленного комплексов.

Система трубопроводов и проблемы их безопасности. Гидроэнергетика. АПК — ведущая позиция Поволжья в производстве многих видов сельскохозяйственной продукции. Мощная пищевая промышленность.

Рыбоперерабатывающая промышленность и проблемы рыбного хозяйства Волго-Каспийского

бассейна. Отрасли социальной сферы. Экологические и водные проблемы. Научные центры.

Столицы республик и крупнейшие города (Волгоград, Самара, Астрахань). Основные географические фокусы экономических, социальных и экологических проблем региона.

Практические работы. 1. Изучение влияния истории населения и развития территории на сложный этнический и религиозный состав населения. 2. Эко-логические и водные проблемы Волги — оценка и пути решения.

Урал. Границы и состав Урала при разных видах районирования. Географическое положение Урала — на стыке разнообразных границ. Разделяющая и связующая роль Урала в природе и хозяйстве.

Различия по геологическому строению и полезным ископаемым Предуралья, Урала и Зауралья.

Разнообразные минерально-сырьевые ресурсы и проблема их истощения. Влияние

геологического строения и полезных ископаемых на развитие и размещение промышленности на Урале. Недостаточная геологическая изученность Урала.

Влияние рельефа на заселение Урала. Современная этническая пестрота. Две меридиональные полосы расселения, влияние речных систем и рельефа на их формирование.

Дефицит водных ресурсов и его причины. Пути решения водных проблем. Особенности климата Урала. Освоение и изучение Урала в связи со сменой представлений о значимости его ресурсов.

География и проблемы современного хозяйства: горнодобывающая промышленность, металлургия, химическая и лесная промышленность, разнообразное машиностроение. Их взаимосвязь. Демидовские города-заводы и современная система расселения в районе. Проблемы населения и трудовых ресурсов. Реконструкция уральской промышленности. Отставание развития социальной сферы. Крупнейшие города Урала.

Зональность и высотная поясность почвенно-растительного покрова и развитие сельского хозяйства. Антропогенные изменения природы Урала. Основные экономические, социальные и экологические проблемы региона. Кыштымская трагедия.

Практическая работа 1. Оценка экологической ситуации в разных частях Урала и пути решения экологических проблем.

Тема 3. Азиатская Россия (Восточный макрорегион)

Географическое положение. Большая площадь территории и малая степень изученности и освоенности, слабая заселенность. Концентрация основной части населения на юге.

Разнообразие природных условий. Богатство природными ресурсами. Очаговый характер размещения производства, его сырье, добывающая направленность. Слабое развитие перерабатывающих отраслей. Трудности организации производства и жизни населения в экстремальных условиях.

Западная Сибирь. Состав района. Географическое положение на западе азиатской части России, между Уралом и Енисеем.

Западно-Сибирская равнина — одна из крупнейших низменных равнин земного шара. Ее положение на молодой эпипалеозойской плите и особенности формирования рельефа. Карское море. Климат и внутренние воды. Сильная заболоченность. Отчетливо выраженная зональность природы от тундр до степей. Зона Севера и ее значение. Господство средневысотных и высоких гор на юге Западной Сибири. Котловины, разделяющие горы. Контрастность климатических условий. Высотная поясность.

Агроклиматические ресурсы. Оценка природных условий для жизни и быта человека.

Коренные народы (ненцы, ханты, манси и др.). Диспропорции в площади и в численности населения Западной Сибири. Научные центры и будущие технополисы.

Богатство и разнообразие природных ресурсов: минеральные, лесные, кормовые, пушные, водные, рыбные. Ориентация хозяйства на добычу и переработку собственных ресурсов.

Нефтегазохимический комплекс — основа хозяйства района. Особенности его структуры и размещения. Крупнейшие российские нефтяные и газовые компании. Система трубопроводов.

Основные направления транспортировки нефти и газа. АПК: освоение территории, сельскохозяйственные районы и их специализация. Основные виды транспорта. Транссибирская магистраль, река Обь, железная дорога Тюмень — Сургут — Ямбург. Современные проблемы и перспективы развития ведущих отраслей хозяйства. Основные географические фокусы экономических, социальных и экологических проблем Западной Сибири.

Практическая работа. Изучение и оценка природных условий Западно-Сибирского района для жизни и быта человека.

Север Восточной Сибири. Состав района. Географическое положение к востоку от Енисея. Роль реки Лены и Северного морского пути. Моря: Карское, Лаптевых, Восточно-Сибирское. Русские исследователи северных морей.

Разнообразие тектонического строения и рельефа. Особенности рельефа и геологического строения Среднесибирского плоскогорья. Минеральные ресурсы: руды цветных и редких

металлов, алмазы, каменный и бурый уголь, химическое сырье. Резко континентальный климат, инверсия температур, многолетняя мерзлота. Влияние климата и многолетней мерзлоты на особенности рельефа, водной сети и почвенно-растительный покров. Лесные ресурсы. Великие сибирские реки: их водность, питание, режим, энергетические и водные ресурсы. Тайга — основная природная зона. Высотная поясность; степи котловин. Земельные и агроклиматические ресурсы. АПК: особенности структуры и развития в экстремальных условиях. Объекты охоты и охотничьи угодья. Другие промыслы в регионе. Крупнейшие заповедники. Несоответствие между природными богатствами и людскими ресурсами, пути его решения. Коренные народы, особенности их жизни и быта, проблемы. Исторические особенности заселения русскими. Остроги. Открытие медно-никелево-кобальтовой провинции. Основание Норильска.

Топливо-энергетический комплекс — основа хозяйства территории. Ангаро-Енисейский каскад ГЭС. Развитие энергоемких производств: цветная металлургия и целлюлозно-бумажная промышленность, основные центры и перспективы развития. Роль конверсии предприятий ВПК в хозяйстве региона. Перспективы развития промышленности.

Особенности строительства в условиях многолетней мерзлоты. Экологические проблемы района. Якутские алмазы, город Мирный.

Перспективы транспортного освоения района. Амуро-Якутская магистраль. Водный и авиационный транспорт. Влияние транспортных путей на размещение населения. Крупнейшие культурно-исторические, промышленные, транспортные центры.

Природно-хозяйственные районы: Путорана и Среднесибирское плоскогорье. Основные экономические, социальные и экологические проблемы района.

Практические работы. 1. Составление характеристики Норильского промышленного узла (географическое положение, природные условия и ресурсы, набор производств и их взаимосвязь, промышленные центры). 2. Оценка особенностей природы региона с позиций условий жизни человека в сельской местности и городе.

Южная Сибирь. Состав района. Географическое положение: в полосе гор Южной Сибири, вдоль Транссибирской магистрали. Транспортные связи с приграничными государствами: Китаем, Монголией и Казахстаном. Связь с Севером по Енисею и Лене. БАМ Горные системы Южной Сибири. Складчато-глыбовые горы: Алтай, Кузнецкий Алатау, Саяны. Горы Прибайкалья и Забайкалья.

Верхние течения крупных сибирских рек: Оби, Енисея, Лены, Амура. Гидроэнергетическое значение рек. Особенности и проблемы Байкала.

Резко континентальный климат. «Полюс холода» Северного полушария. Температурные инверсии. Многолетняя мерзлота.

Природные ресурсы: минеральные, лесные.

Внутренние различия: Кузнецко-Алтайский, Ангаро-Енисейский, Забайкальский подрайоны. Кузнецко-Алтайский подрайон. Этапы заселения и освоения. Создание Транссибирской магистрали. Кузбасс, его проблемы. Новосибирск — научный центр.

Ангаро-Енисейский подрайон. Канско-Ачинский бассейн. Гидроресурсы. Формирование Ангаро-Енисейских ТЭС и ТПК. Заселение территории. Миграции и проблемы трудовых ресурсов.

Красноярск, Иркутск, закрытые оборонные центры. Проблемы развития подрайона.

Забайкальский подрайон. Горные системы, землетрясения, байкальская рифтовая зона.

Природные ресурсы: цветные и редкоземельные металлы, уголь. Бурятия (Улан-Удэ), Читинская область. Перспективы освоения зоны БАМа.

Основные экономические, социальные и экологические проблемы региона.

Практическая работа. Составление сравнительной характеристики подрайонов Южной Сибири.

Дальний Восток. Состав района. Особенности географического и геополитического положения: сильная меридиональная вытянутость, наличие материковой, полуостровной и островной частей. Этапы освоения территории, русские землепроходцы в XVII в., установление русско-китайской и русско-японской границ.

Геологическая молодость территории. Преобладание гор. Тектоническая подвижность территории: частые землетрясения и вулканизм, моретрясения, цунами. Долина гейзеров, термальные источники. Полоса Тихоокеанского металлогенического пояса: месторождения руд цветных, редких и драгоценных металлов. Отрасль специализации района — добыча и обогащение руд цветных металлов. Месторождения нефти и газа на Сахалине и шельфе. Несоответствие площади территории и численности населения. Неравномерность размещения населения. Относительная молодость населения. Миграции, потребность в трудовых ресурсах. Коренные народы: быт, культура, традиции, проблемы. Муссонный климат Тихоокеанского побережья. Климатические контрасты севера и юга. Большая густота и полноводность речной сети. Паводки и наводнения. Гидроресурсы и ГЭС. Влияние приморского положения на смещение границ природных зон к югу. Гигантизм растений. Характеристика тундры и лесной зоны. Уссурийская тайга — уникальный природный комплекс. Лесозаготовка и целлюлозно-бумажное производство. Богатство морей Тихого океана биоресурсами. Лососевые рыбы. Рыбоперерабатывающий комплекс. Перспективы развития и проблемы океанического хозяйства на востоке региона. Вспомогательные отрасли: электроэнергетика, нефтепереработка, судоремонт. Отрасли военно-промышленного комплекса. Транспортная сеть Дальнего Востока. Благоприятные почвенные и агроклиматические ресурсы юга территории. Агропромышленный комплекс. Дальний Восток в системе Азиатско-Тихоокеанского региона. Интеграция со странами АТР. Проблемы свободных экономических зон. Внутрирайонные различия и города. Владивосток — торговый, промышленный, культурный и научный центр Дальнего Востока. Основные экономические, социальные и экологические проблемы региона.

Практические работы. 1. Выделение на карте индустриальных, транспортных, научных, деловых, финансовых, оборонных центров Дальнего Востока. 2. Учебная дискуссия: свободные экономические зоны Дальнего Востока — проблемы и перспективы развития.

Тема 4. Россия в современном мире

Россия и страны СНГ. География государств нового зарубежья. Оценка их исторических, экономических и этнокультурных связей с Россией. Взаимосвязи России с другими странами мира.

3. Таблица тематического распределения количества часов

5 класс

№	Разделы, темы	Количество часов
	Введение.	1
1	Раздел I. Накопление знаний о Земле	5
2	Раздел II. Земля во Вселенной	7
3	Раздел III. Географические модели Земли	10
	Ориентирование на земной поверхности	1
	Изображение земной поверхности	1
	Масштаб и его виды	1
	Изображение неровностей земной поверхности на планах и картах	1
	Планы местности и его чтение	2

	Параллели и меридианы	1
	Градусная сеть. Географические координаты.	2
	Географические карты	1
4	Раздел IV. Земная кора	11
	Внутреннее строение земной коры. Состав земной коры.	1
	Разнообразие горных пород	2
	Земная кора и литосфера – каменные оболочки Земли.	1
	Разнообразие форм Земли	1
	Движение земной коры. Землетрясения. Вулканизм	2
	Внешние силы, изменяющие рельеф.	1
	Главные формы рельефа суши. Рельеф дна океанов	2
	Человек и земная кора	1
	Резерв	0
Итого		34 Пр.р. 5

6 класс

№	Разделы, темы	Количество часов
1	Введение	1
2	Раздел 5. Атмосфера	11
3	Раздел 6. Гидросфера	12
	Мировой океан	5
	Воды суши	7
4	Раздел 7. Биосфера	7
5	Раздел 8. Географическая оболочка	3
	Резерв	0
Итог		34 Пр.р. 5

7 класс

№	Разделы, темы	Количество часов
	Введение	1
1	Тема 1. Общая характеристика природы	11
2	Тема 2. Материки и океаны	53
	Океаны	3
	Африка	11
	Австралия и Океания	4
	Антарктида	2
	Южная Америка	7
	Северная Америка	8
	Евразия	19
3	Тема 3. Земля наш дом	2
	ИТОГО	70 Пр.р. 12

8 класс

№	Разделы, темы	Количество часов
	Введение.	1
1	Тема 1. Россия на карте мира.	12
2	Тема 2. Природа России.	34
3	Тема 3. Население России.	8
4	Тема 4. Хозяйство России.	12
	Итоговое повторение материала курса	1
	Резерв	2
	Итого	70 Пр.р. 18

9 класс

№	Разделы, темы	Количество часов
	Введение	1
1	Часть 1. Хозяйство России	18
	Тема 1. Вторичный сектор экономики — отрасли, перерабатывающие сырье.	3
	Тема 2. Отрасли, производящие конструкционные материалы и химические вещества.	9
	Тема 3. Третичный сектор экономики — отрасли, производящие разнообразные услуги	6
2	Часть 2. География крупных регионов России	49
	Тема 1. Районирование территории.	1
	Тема 2. Европейская Россия.	27
	Тема 3. Азиатская Россия (Восточный макрорегион).	16
	Тема 4. Россия в современном мире	5
	Итого	68 Пр.р. 7