






ДЕПАРТАМЕНТ ОБРАЗОВАНИЯ ГОРОДА МОСКВЫ
ГОСУДАРСТВЕННОЕ КАЗЕННОЕ ОБЩЕОБРАЗОВАТЕЛЬНОЕ УЧРЕЖДЕНИЕ
ГОРОДА МОСКВЫ «СПЕЦИАЛЬНАЯ (КОРРЕКЦИОННАЯ) ОБЩЕОБРАЗОВАТЕЛЬНАЯ
ШКОЛА-ИНТЕРНАТ № 31»

111395, Москва, ул. Молдагуловой, д. 6А
Email: sk31@edu.mos.ru

Телефон: (499) 374-11-31, (499) 374-13-01
Факс: (499) 374-11-31

«Рассмотрено» на заседании МО учителей  Елша Н.Ю. Протокол № 1 от 28.08.2018	«Согласовано» Заместитель директора  Андреева Т. А. 29.08.2018	«Утверждаю» Директор ГКОУ СКОШИ №31  Середкина Е.Ю. 31.08.2018
---	---	---

**Рабочая адаптированная общеобразовательная программа
(основное общее образование)
для обучающихся с НОДА
по «географии»
на 2018 – 2019 учебный год**

класс 5а, 6аб

**Количество часов по программе:
в 5 классе 1 урок в неделю, 34 урока в год,
в 6 классе 1 урок в неделю, 34 урока в год**

**Составитель:
учитель географии Елша Н. Ю.,
высшая квалификационная категория**

Рабочая программа составлена на основании нормативно-правовых документов:

- Закона Российской Федерации «Об образовании» (статья 32);
- Типового положения о специальном (коррекционном) образовательном учреждении для учащихся, воспитанников с ограниченными возможностями здоровья;
- Инструктивных писем Министерства образования и науки.
- Учебного плана на 2018-2019 учебный год.

Рабочая программа разработана для детей с НОДА на основе составлена на основе Федерального государственного образовательного стандарта основного общего образования, примерной программы основного общего образования по учебным предметам «Стандарты второго поколения»

Рабочая программа по географии построена на основе линии учебно-методических комплектов «Полярная звезда» под редакцией А.И.Алексеева, соответствует требованиям к освоению основной образовательной программы основного общего образования, представленных в Федеральном государственном образовательном стандарте второго поколения. В программе соблюдается преемственность с программами начального общего образования, в том числе и в использовании основных видов учебной деятельности учащихся.

Программы направлены на развитие и формирование универсальных учебных действий, а также на духовно-нравственное развитие и воспитания личности.

Вклад географии как учебного предмета в достижении целей основного общего образования трудно переоценить.

Цели и задачи

- формирование системы географических знаний как компонента научной картины мира
- формирование целостного географического образа планеты Земля на разных уровнях (планета в целом, территории материков, России, своего региона)
- понимание особенностей взаимодействия человека и природы на современном этапе его развития с учетом исторических факторов
- понимание основных природных, социально-экономических, экологических геополитических процессов и закономерностей, происходящих в географическом пространстве России и мира
- формирование системы интеллектуальных, практических, универсальных, учебных, оценочных, коммуникативных умений, обеспечивающих безопасное, социально и экологически целесообразное поведение в окружающей среде
- формирование общечеловеческих ценностей, связанных с пониманием значимости географического пространства для человека, с заботой о сохранении окружающей среды для жизни на Земле.
- формирования опыта жизнедеятельности через усвоенные человеческие научные общекультурные достижения (карта, космические снимки, наблюдения путешествия, традиции, использование приборов и техники), способствующие изучению освоению и сохранению географического пространства
- формирования опыта ориентирования в географическом пространстве с помощью различных приборов (план карта. приборы. объекты природы), обеспечивающих реализацию собственных потребностей, интересов, проектов
- формирование опыта творческой деятельности, социально- коммуникативных потребностей на основе создания собственных географических продуктов (схемы. карты, компьютерные программы. презентации)
- понимание закономерностей размещения населения и территориальных организаций хозяйства в связи с природными, социально- экономическими и экологическими факторами, зависимости проблем адаптации и здоровья человека от географических условий проживания
- всестороннее изучение географии России, включая различные виды ее географического положения, природу, население, хозяйство, регионы, особенности природопользования в их взаимосвязи, ориентацию в разнообразных природных, социально-экономических процессах и явлениях, их пространственной дифференциации, понимание их истоков, сущности и путей решения проблем для устойчивого развития страны

- выработка у учащихся понимания общественной потребности в географических знаниях, а также формирование у них отношения к географии как возможной области будущей практической деятельности

Общая характеристика учебного предмета

География в основной школе формирует у обучающихся систему комплексных социально ориентированных знаний о Земле как о планете людей, об основных закономерностях развития природы, о размещении населения и хозяйства, об особенностях и о динамике главных природных, экологических, социально-экономических, политических процессов, протекающих в географическом пространстве, проблемах взаимодействия природы и общества, об адаптации человека к географическим условиям проживания, о географических подходах к устойчивому развитию территории.

География - предмет, содержание которого одновременно охватывает в единстве и во взаимосвязи многие аспекты естественного и гуманитарно-общественного научного знания. Такое положение географии обеспечивает формирование у учащихся:

- комплексного представления о географической среде как о среде (жизненном пространстве) человечества на основе их ознакомления с особенностями жизни и хозяйства людей в разных географических условиях.

- целостного восприятия мира в виде взаимосвязанной иерархии природно-общественных территориальных систем, формирующих и развивающихся по определенным законам;

- умение ориентироваться в пространстве на основе специфических географических средств (план, карта и т. д.), а также использовать географические знания для организации своей жизнедеятельности

- умений организации собственной жизни в соответствии с гуманистическими, экологическими, демографическими и другими принципами как основными ценностями географии;

- предпрофильной ориентации

Адаптированная рабочая программа «География 5-6» включает в себя цели и задачи коррекционной работы:

- совершенствование движений и сенсомоторного развития: развитие артикуляционной моторики;

- коррекция отдельных сторон психической деятельности: развитие зрительного восприятия и узнавания; развитие зрительной памяти и внимания; развитие пространственных представлений и ориентации; развитие слухового внимания и памяти;

- развитие основных мыслительных операций: навыков соотносительного анализа; развитие навыков группировки и классификации (на базе овладения основными родовыми понятиями); умения работать по словесной и письменной инструкции, алгоритму; умения планировать свою деятельность; развитие комбинаторных способностей.

- развитие различных видов мышления: развитие наглядно-образного мышления; развитие словесно-логического мышления (умение видеть и устанавливать логические связи между предметами, явлениями и событиями).

- коррекция нарушений в развитии эмоционально-личностной сферы (релаксационные упражнения для мимики лица, драматизация, чтение по ролям и др.).

- развитие речи, владение техникой речи.

Расширение представлений об окружающем мире и обогащение активного словаря, и словаря математических терминов. Коррекция индивидуальных пробелов в знаниях. Адаптированная рабочая программа «География 5-6» предусматривает дифференциацию образовательного материала, то есть отбор методов, средств, приемов, заданий, упражнений, соответствующих уровню психофизического развития, на практике обеспечивающих усвоение обучающимися образовательного материала.

Место предмета в учебном плане

География в основной школе изучается с 5 по 9, 9д классах. На изучение географии отводится

5-6 класс -35 часов (1 час в неделю)

7-8-9-д классах по 68 часов (2 часа в неделю)

В соответствии с базисным учебным (образовательным) планом курса географии на ступени основного общего образования предшествует курс «Окружающая среда», включающий определенные географические сведения, по отношению к курсу географии данный курс является пропедевтическим.

В свою очередь, содержание курса географии основной школе является базой для изучения общих географических закономерностей, теорий, законов, гипотез для старшей школы. Таким образом, содержание курса в основной школе представляет собой базовое звено в системе непрерывного географического образования и является основой для последующей уровневой и профильной дифференциации.

Содержание разделов курса географии

«География» 5-6 класс

Раздел 1. Источники географической информации

Развитие географических знаний о Земле. Развитие представлений человека о мире. Выдающиеся географические открытия. Современный этап научных географических исследований. Глобус. Масштаб и его виды. Параллели. Меридианы. Определение направлений на глобусе. Градусная сетка. Географические координаты, их определение. Способы изображения земной поверхности.

План местности. Ориентирование и способы ориентирования на местности. Компас. Азимут. Измерение расстояний и определение направлений на местности и плане. Способы изображения рельефа земной поверхности. Условные знаки. Чтение плана местности. Решение практических задач по плану. Составление простейшего плана местности.

Географическая карта — особый источник информации.

Отличия карты от плана. Легенда карты, градусная сетка. Ориентирование и измерение расстояний по карте. Чтение карты, определение местоположения географических объектов, абсолютных высот. Разнообразие карт.

Географические методы изучения окружающей среды. Наблюдение. Описательные и сравнительные методы. Использование инструментов и приборов. Картографический метод.

Раздел 2. Природа Земли и человек

Земля — планета Солнечной системы. Земля — планета Солнечной системы. Форма, размеры и движения Земли, их географические следствия. Неравномерное распределение солнечного света и тепла на поверхности Земли. Пояса освещённости. Часовые пояса. Влияние космоса на Землю и жизнь людей.

Земная кора и литосфера. Рельеф Земли. Внутреннее строение Земли, методы его изучения.

Земная кора и литосфера. Горные породы и полезные ископаемые. Состав земной коры, её строение под материками и океанами. Литосферные плиты, их движение и взаимодействие. Медленные движения земной коры. Землетрясения и вулканизм. Условия жизни людей в районах распространения землетрясений и вулканизма, обеспечение безопасности населения. Внешние процессы, изменяющие земную поверхность.

Рельеф Земли. Зависимость крупнейших форм рельефа от строения земной коры. Неоднородность земной поверхности как следствие взаимодействия внутренних сил Земли и внешних процессов. Основные формы рельефа суши и дна Мирового океана. Различия гор и равнин по высоте. Описание рельефа территории по карте.

Человек и литосфера. Опасные природные явления, их предупреждение. Особенности жизни и деятельности человека в горах и на равнинах. Воздействие хозяйственной деятельности на литосферу. Преобразование рельефа, антропогенные формы рельефа.

Гидросфера — водная оболочка Земли. Вода на Земле. Части гидросферы. Мировой круговорот воды. Океаны. Части Мирового океана. Методы изучения морских глубин. Свойства вод Мирового океана. Движение воды в Океане. Использование карт для определения географического положения морей и океанов, глубин, направлений морских течений, свойств воды. Роль Мирового океана в формировании климатов Земли. Минеральные

и органические ресурсы Океана, их значение и хозяйственное использование. Морской транспорт, порты, каналы. Источники загрязнения вод Океана, меры по сохранению качества вод и органического мира.

Воды суши. Реки Земли — их общие черты и различия. Речная система. Питание и режим рек. Озёра, водохранилища, болота. Использование карт для определения географического положения водных объектов, частей речных систем, границ и площади водосборных бассейнов, направления течения рек. Значение поверхностных вод для человека, их рациональное использование.

Происхождение и виды подземных вод, возможности их использования человеком. Зависимость уровня грунтовых вод от климата, характера поверхности, особенностей горных пород. Минеральные воды.

Ледники — главные аккумуляторы пресной воды на Земле. Покровные и горные ледники, многолетняя мерзлота: географическое распространение, воздействие на хозяйственную деятельность.

Человек и гидросфера. Источники пресной воды на Земле, проблемы, связанные с ограниченными запасами пресной воды на Земле, и пути их решения. Неблагоприятные и опасные явления в гидросфере. Меры предупреждения опасных явлений и борьбы с ними, правила обеспечения личной безопасности.

Атмосфера — воздушная оболочка Земли.

Атмосфера. Состав атмосферы, её структура. Значение атмосферы для жизни на Земле. Нагревание атмосферы, температура воздуха, распределение тепла на Земле. Суточные и годовые колебания температуры воздуха. Средние температуры. Изменение температуры с высотой.

Влага в атмосфере. Облачность, её влияние на погоду. Атмосферные осадки, их виды, условия образования. Распределение влаги на поверхности Земли. Влияние атмосферных осадков на жизнь и деятельность человека.

Атмосферное давление, ветры. Изменение атмосферного давления с высотой. Направление и сила ветра. Роза ветров. Постоянные ветры Земли. Типы воздушных масс; условия их формирования и свойства.

Погода и климат. Элементы погоды, способы их измерения, метеорологические приборы и инструменты. Наблюдения за погодой. Измерения элементов погоды с помощью приборов. Построение графиков изменения температуры и облачности, розы ветров; выделение преобладающих типов погоды за период наблюдения. Решение практических задач на определение изменений температуры и давления воздуха с высотой, влажности воздуха. Чтение карт погоды. Прогнозы погоды. Климат и климатические пояса.

Человек и атмосфера. Стихийные явления в атмосфере, их характеристика и правила обеспечения личной безопасности. Пути сохранения качества воздушной среды. Адаптация человека к климатическим условиям местности. Особенности жизни в экстремальных климатических условиях.

Биосфера Земли. Разнообразие растительного и животного мира Земли. Особенности распространения живых организмов на суше и в Мировом океане. Границы биосферы и взаимодействие компонентов природы. Приспособление живых организмов к среде обитания. Биологический круговорот. Роль биосферы. Широтная зональность и высотная поясность в растительном и животном мире. Влияние человека на биосферу. Охрана растительного и животного мира Земли. Наблюдения за растительностью и животным миром как способ определения качества окружающей среды.

Почва как особое природное образование. Состав почв, взаимодействие живого и неживого в почве, образование гумуса. Строение и разнообразие почв. Главные факторы (условия) почвообразования, основные зональные типы почв. Плодородие почв, пути его повышения. Роль человека и его хозяйственной деятельности в сохранении и улучшении почв.

Географическая оболочка Земли. Строение, свойства и закономерности географической оболочки, взаимосвязи между её составными частями. Территориальные комплексы: природные, природно-антропогенные. Географическая оболочка — крупнейший природный

комплекс Земли. Широтная зональность и высотная поясность. Природные зоны Земли. Особенности взаимодействия компонентов природы и хозяйственной деятельности человека в разных природных зонах. Географическая оболочка как окружающая человека среда.

Перечень обязательных практических работ

Программой предусмотрено проведение и выполнение учащимися практических работ

В 5 классе - 4 практических работ

1. Составление плана местности
2. Чтение карты. Определение направлений, расстояний. Местоположения и взаимного расположения объектов, абсолютных высот и глубин на плане и карте. Составление описания местности по планам и картам
3. Сравнение стран мира на политической карте
4. Разработка проектного задания «Скульптурный портрет планеты»

В 6 класс 3 - практические работы

1. Прокладывание по карте маршрута, измерение расстояний по карте, определение географических координат.
2. Составление характеристики погоды
3. Природные зоны мира

Планируемые результаты изучения учебного предмета:

Личностными результатами обучения географии в основной школе является формирование всесторонне образованной, инициативной и успешной личности, обладающей системой современных мировоззренческих взглядов, ценностных ориентации, идейно-нравственных, культурных и этических принципов и норм поведения.

Важнейшие личностные результаты:

- воспитание патриотизма, любви и уважения к Отечеству, чувства гордости за свою Родину; усвоение гуманистических и традиционных ценностей многонационального российского общества; воспитание чувства ответственности и долга перед Родиной;
- формирование ответственного отношения к учению, готовности и способности учащихся к саморазвитию и самообразованию на основе мотивации к обучению и познанию;
- формирование личностных представлений о целостности природы Земли; осознание значимости и общности глобальных проблем человечества;
- формирование уважительного отношения к истории, культуре, национальным особенностям, традициям и образу жизни других народов; осознанной доброжелательности к другому человеку, его мнению, мировоззрению, культуре, языку, вере; готовности и способности вести диалог с другими людьми и достигать в нём взаимопонимания;
- освоение социальных норм, правил поведения, ролей и форм социальной жизни в группах и сообществах, включая взрослые и социальные сообщества; участие в школьном самоуправлении и общественной жизни в пределах возрастных компетенции с учётом региональных, этнокультурных, социальных и экономических особенностей;
- развитие морального сознания и компетентности в решении моральных проблем на основе личностного выбора; формирование нравственных чувств и нравственного поведения, осознанного и ответственного отношения к собственным поступкам;
- формирование коммуникативной компетентности в общении и сотрудничестве со сверстниками, старшими и младшими в процессе образовательной, общественно полезной, учебно-исследовательской, творческой и других видов деятельности;
- формирование ценности здорового и безопасного образа жизни; усвоение правил индивидуального и коллективного безопасного поведения в чрезвычайных ситуациях, угрожающих жизни и здоровью людей, правил поведения на транспорте и на дорогах;
- формирование основ экологического сознания на основе признания ценности жизни во всех её проявлениях и необходимости ответственного, бережного отношения к окружающей среде;
- развитие эмоционально-ценностного отношения к природе, эстетического сознания через освоение природного и культурного наследия народов мира, творческой деятельности эстетического характера.

Метапредметные результаты включают освоенные обучающимися универсальные учебные действия, обеспечивающие овладение ключевыми компетенциями, составляющими основу умения учиться.

Важнейшие метапредметные результаты обучения географии:

- умение самостоятельно определять цели своего обучения, ставить и формулировать для себя новые задачи в учёбе и познавательной деятельности, развивать мотивы и интересы своей познавательной деятельности;

- умение планировать пути достижения целей, в том числе альтернативные, выбирать наиболее эффективные способы решения учебных и познавательных задач;

- умение соотносить свои действия с планируемыми результатами, осуществлять контроль своей деятельности в процессе достижения результата, определять способы действий в рамках предложенных условий и требований, корректировать свои действия в соответствии с изменяющейся ситуацией;

- умение оценивать правильность выполнения учебной задачи, собственные возможности её решения;

- владение основами самоконтроля, самооценки, принятия решений и осуществления осознанного выбора в учебной и познавательной деятельности;

- умение определять понятия, устанавливать аналогии, выбирать основания и критерии для классификации, устанавливать причинно-следственные связи, строить логическое рассуждение, умозаключение (индуктивное, дедуктивное и по аналогии) и делать выводы;

- владение умением создавать, применять и преобразовывать знаки и символы, модели и схемы для решения учебных и познавательных задач;

- смысловое чтение;

- умение организовывать учебное сотрудничество и совместную деятельность с учителем и сверстниками; работать индивидуально и в группе: находить общее решение и разрешать конфликты на основе согласования позиций и учёта интересов; формулировать, аргументировать и отстаивать своё мнение;

- умение осознанно использовать речевые средства в соответствии с задачей коммуникации, для выражения своих чувств, мыслей и потребностей; планирования и регуляции своей деятельности; владение устной и письменной речью; монологической контекстной речью;

- формирование и развитие компетентности в области использования информационно-коммуникационных технологий (ИКТ-компетенции).

Важнейшие предметные результаты:

1) первичные представления о географической науке, её роли в освоении планеты человеком, о географических знаниях как компоненте научной картины мира, их необходимости для решения современных практических задач человечества и своей страны, в том числе задачи охраны окружающей среды;

2) основополагающие знания о природе Земли как целостной развивающейся системе, о единстве человека и природы;

3) первичные навыки использования территориального подхода (на примере своего региона) как основы географического мышления для осознания своего места в целостном, многообразном и быстро изменяющемся мире;

4) элементарные практические умения использования приборов и инструментов для определения количественных и качественных характеристик компонентов географической среды, в том числе её экологических параметров;

5) основы картографической грамотности и использования географической карты как одного из «языков» международного общения;

6) первичные навыки нахождения, использования и презентации географической информации;

7) начальные умения и навыки использования географических знаний в повседневной жизни для объяснения и оценки разнообразных явлений и процессов, оценивания уровня

безопасности окружающей среды, адаптации к условиям территории проживания, соблюдения мер безопасности в случае природных стихийных бедствий и техногенных катастроф;

8) общие представления об экологических проблемах, умения и навыки безопасного и экологически целесообразного поведения в окружающей среде.

В результате изучения курса «География. Начальный курс» ученик должен:

Знать/понимать:

- значение географической науки в жизни общества и повседневной жизни людей,
- результаты и значение выдающихся географических открытий и путешествий,
- основные источники географической информации,
- методы изучения Земли,
- географические следствия движения Земли вокруг своей оси, Солнца,
- различия между планом местности, картой, глобусом,
- современные способы создания карт,
- как происходило освоение территории Земли, росла численность населения Земли, произошли основные расы,
 - состав, строение оболочек Земли, основные географические явления, происходящие в них,
 - изменения, происходящие в оболочках Земли под влиянием деятельности человека,
 - географическую номенклатуру, выделенную в учебнике жирным шрифтом.

Уметь:

- показывать по физической карте полушарий, физической карте России, политической карте мира, карте Океанов, глобусу географические объекты,
 - обозначать и надписывать их на контурной карте,
 - давать описания существенных признаков географических объектов и явлений,
 - находить и анализировать географическую информацию, полученную из карт, плана, СМИ, Интернета,
 - приводить примеры: развития представлений человека о Земле, крупнейших географических объектов на Земле, в России, своей местности, адаптации человека и его хозяйственной деятельности к условиям окружающей среды влияния природы на формирования культуры, источников загрязнения геосфер, использования и охраны природных ресурсов,
 - составлять простейшие схемы природных процессов и их взаимосвязи,
 - описание образа природных объектов,
 - описание природных объектов по типовому плану,
 - описание природных явлений и процессов по картам, наблюдениям, статистическим показателям,
 - определять на местности, плане, на карте расстояния, направления, высоты, географические координаты и местоположение объектов, виды горных пород (в коллекциях),
 - применять приборы и инструменты для определения количественных и качественных характеристик компонентов природы,
 - представлять результаты измерений в разной форме,
 - использовать приобретенные знания и умения в практической деятельности для ориентирования на местности, проведения съемок участков местности, чтения карт различного содержания, учета фенологических изменений в природе, в своей местности, чтения карт различного содержания, проведения простейших наблюдений за географическими объектами, определения комфортных и дискомфортных параметров природных компонентов своей местности с помощью приборов и субъективных ощущений, решения практических задач по определению качества окружающей среды, использованию, сохранению и улучшению, принятию необходимых мер в случае стихийных бедствий и техногенных катастроф, самостоятельного поиска географической информации на местности из различных источников.

Оценивать: Роль географической науки в жизни общества, каждого человека и себя лично, универсальное значение природы

Тематическое планирование 5 класс

Модуль 1 География в современном мире		
	Тема 1 На какой Земле мы живем	
		Урок 1 Зачем изучать географию
		Урок 2 Как люди открывали Землю
		Урок 3 Как люди открывали Землю
		Урок 4 Современная география
	Тема 2 Планета Земля	
		Урок 5 Мы во Вселенной
		Урок 6 Мы во Вселенной
		Урок 7 Движения Земли
		Урок 8 Солнечный свет на Земле
		Урок 9 Солнечный свет на Земле
		Урок 10 Урок контроля по теме "Планета Земля"
Модуль 2 План и карта		
	Тема 3 План и карта	
		Урок 11 План местности
		Урок 12 Пр. Работа " Ориентирование на местности и плане"
		Урок 13 Земная поверхность на плане.Пр.работа:" Масштаб"
		Урок 14 Земная поверхность на плане Пр.работа: Изображение Земной поверхности на плане местности
		Урок 15 Пр. работа с планом местности
		Урок 16 Географическая карта
		Урок 17 Градусная сетка
		Урок 18 Пр. работа: Определение направлений по карте
		Урок 19 Географические координаты
		Урок 20 Географические координаты
		Урок 21 Пр.работа: "Определение географических координат"
		Урок 22 Урок контроля по теме: "План и карта"
Модуль3 Планета людей		
	Тема 4 Человечество на Земле	
		Урок23 Как люди заселяли Землю
		Урок 24 Урок Расы и народы
		Урок 25 Пр. работа "Сравниваем страны мира"
Модуль 4 Оболочки Земли		
	Тема 5 Литосфера -твердая оболочка Земли	
		Урок 26 Земная кора - твердая часть литосферы
		Урок 27 Минералы и горные породы. Пр. работа:" Определение горных пород"
		Урок 28 Движения земной коры. Землетрясения
		Урок 29 Движения Земной коры Вулканы.
		Урок 30 Рельеф Земли. Равнины. Х-ка равнин по карте и источникам информации
		Урок 31 Рельеф Земли Горы Пр.работа Х-ка гор по карте и различным источникам информации:
		Урок 32 Урок контроля по теме: "Литосфера"
		Урок 33 Обобщение и повторение

Тематическое планирование 6 класс

Модуль 5. Оболочки Земли	
	Тема: Гидросфера — водная оболочка Земли
	Урок 1 Состав и строение гидросферы
	Урок 2 Мировой океан
	Урок 3 Мировой океан
	Урок 4 Проектное занятие "Составление маршрута по океану"
	Урок 5 Воды океана
	Урок 6 Воды океана
	Урок 7 Самост. работа. "Мировой океан"
	Урок 8 Внутренние воды. Реки
	Урок 9 Реки-артерии Земли
	Урок 10 Озера и болота. Пр. работа : "Описание озера по карте"
	Урок 11 Подземные воды и ледники
	Урок 12 Гидросфера и человек
	Урок 13 Урок контроля по теме "Гидросфера"
	Тема: Атмосфера- воздушная оболочка Земли
	Урок 14 Состав и строение атмосферы
	Урок 15 Тепло в атмосфере
	Урок 16 Тепло в атмосфере
	Урок 17 Атмосферное давление
	Урок 18 Ветер
	Урок 19 Влага в атмосфере
	Урок 20 Влага в атмосфере
	Урок 21 Погода и климат
	Урок 22 Пр. работа "Изучаем погоду"
	Урок 23 Атмосфера и человек
	Урок 24 Урок контроля по теме ." Атмосфера"
	Тема: Живая оболочка Земли
	Урок 25 Биосфера- живая оболочка
	Урок 26 Почвы
	Урок 27 Биосфера- сфера жизни
	Тема: Географическая оболочка Земли
	Урок 28 Географическая оболочка
	Урок 29 Природные зоны Земли
	Урок30 Природные зоны Земли
	Урок 31 Культурные ландшафты
	Урок 32 Урок контроля по теме: "Оболочки Земли"
	Урок 33 Обобщение и повторение по теме "Оболочки Земли"

Формы контроля и вес оценки

№	формы контроля	вес оценки (1-5)
1	Географический диктант	5
2	Контрольная работа	5
3	Исследование	5
4	Работа с контурной картой	4
5	Работа с картой	4
6	Самостоятельная работа,	4
7	Практическая работа	3
8	Работа с карточками	3
9	Тестовая работа	4
10	Проектная работа	5
11	Творческая работа	5
12	Компьютерная презентация	4
13	Устный ответ	3
14	Домашняя работа	1

Критерии и нормы оценки знаний, умений и навыков, обучающихся по географии

За устный ответ:

отметка «5»

- ответ полный, правильный, отражающий основной материал курса;
- правильно раскрыто содержание понятий, закономерностей, географических взаимосвязей и конкретизация их примерами;
- правильное использование карты и других источников знаний;
- ответ самостоятельный, с опорой на ранее приобретённые знания и дополнительные сведения о важнейших географических событиях современности.

отметка «4»

- ответ удовлетворяет ранее названным требованиям, он полный, правильный; есть неточности в изложении основного географического материала или выводах, легко исправляемые по дополнительным вопросам учителя.

отметка «3»

- ответ правильный, ученик в основном понимает материал, но четко не определяет понятия и закономерности;
- затрудняется в самостоятельном объяснении взаимосвязей, непоследовательно излагает материал, допускает ошибки в использовании карт при ответе.

отметка «2»

- ответ неправильный;
- не раскрыто основное содержание учебного материала, не даются ответы на вспомогательные вопросы учителя, грубые ошибки в определении понятий; неумение работать с картой.

Оценка практических умений учащихся

Оценка за умение работать с картой и другими источниками географических знаний:

отметка «5» - правильный и полный отбор источников знаний, рациональное их использование в определённой последовательности соблюдение логики в описании или характеристике географических территорий или объектов; самостоятельное выполнение и формулировка выводов на основе практической деятельности; аккуратное оформление результатов работы.

отметка «4» - правильный и полный отбор источников знаний; допускаются неточности в использовании карт и других источников знаний, в оформлении результатов.

отметка «3» - правильное использование основных источников знаний; допускаются неточности в формулировке выводов; неаккуратное оформление результатов.

отметка «2» - неумение отбирать и использовать основные источники знаний; допускаются существенные ошибки в выполнении заданий и оформлении результатов.

Используемые технологии для обучения.

Данная рабочая программа предназначена для обучения учащихся 8 классов, ученический состав которых отличается достаточно высоким уровнем мотивации, умением работать с источниками географической информации, степенью восприятия и активности. Основная форма обучения - организация познавательной деятельности направлена на достижение триединой задачи и цели урока.

При работе с учащимися 8-х классов возможно использование следующих **технологий**:

- личностно-ориентированная технология (межсубъектные отношения, оптимистичность оценивания, свобода выбора);
- технология мыследеятельности (практически на каждом занятии используются задания на анализ, сравнение, синтез изучаемого материала);
- технология проблемного обучения (решение исследовательских, проблемных, творческих задач по проблемам регионов России);
- технология коллективной творческой деятельности;
- технология проектов (подготовка индивидуальных творческих работ);
- технология интегрированного обучения (интеграция с курсами географии 7- 8 классов, биологии, химии);
- информационные технологии (презентации, видео экскурсии, интерактивные карты, видеофрагменты, видео уроки).

В качестве важнейших **методов обучения** в курсе «География. 8 класс» можно назвать такие, как:

- 1) игровой (организация игровых ситуаций);
- 2) проектный (организация деятельности, направленной на решение конкретной задачи (проблемы) и создание определенного продукта);
- 3) дискуссионный (организация дискуссии, в процессе которой у обучающихся формируется собственная точка зрения);
- 4) исследовательский (организация деятельности, обеспечивающей обучающимся возможность самостоятельного изучения ряда вопросов, выполнения действий поискового характера);
- 5) практический (организация деятельности, способствующей формированию умений работать с картой, диаграммами, Интернет-ресурсами).

Наиболее эффективные учебные **приёмы обучения**:

- синтез и анализ схем, диаграмм и таблиц,
- анализ картографических, статистических, табличных данных,
- написание краткого рассказа или эссе,
- применение кейс-метода,
- создание рекламных проспектов и рисунков.

Такие учебные приёмы способствуют формированию эмоционального восприятия (эмоциональная составляющая) и познавательной активности (когнитивная составляющая).

Учебно-методическое обеспечение

1. А.И. Алексеев, В.В. Николина, Е.К. Липкина и др. Академический школьный учебник «Полярная звезда» «География 5-6» М., издательство «Просвещение», 2016г.
2. А.И. Алексеев, В.В. Николина, Е.К. Липкина и др. «Полярная звезда» «География 5-6» Мой тренажер. М., издательство «Просвещение», 2016г.
3. География. 5-6 классы. Электронное приложение к учебнику А.И. Алексеева др. «Полярная звезда» (1DVD) ©ОАО «Издательство «Просвещение»
4. Атлас. Физическая география, начальный курс. 5 класс. М., Дрофа или Просвещение.

Электронные издания:

1. Детская энциклопедия подводного мира («Новый диск»)
2. Планета Земля: аудиэнциклопедия.
3. Современные чудеса света («Новый диск»)
4. Хочу все знать: Земля и Вселенная
5. Хочу все знать: Растительный мир
6. Чудеса света («ИДДК»)
7. Экология
8. Энциклопедия животных Кирилла и Мефодия.